

CINZIO DE CARLI*

DISTRIBUZIONE DEL GENERE *Salix* L. NELLA PROVINCIA DI BRESCIA**

PREMESSA

Questo lavoro è il risultato della esplorazione di buona parte del territorio della Provincia di Brescia e trae motivazione da una più vasta ricerca intrapresa, tendente ad accertare quali specie arboree ed arbustive siano attualmente presenti nel Bresciano per confrontarle, dopo oltre un secolo, con quelle indicate nel Prospetto di E. ZERSI (1871), considerando che nell'arco di questi ultimi cento anni l'intensa antropizzazione ha sensibilmente modificato gli ambienti con i conseguenti mutamenti della vegetazione.

La ricerca ha interessato principalmente i territori montani e pedemontani, ed è stata limitata in pianura e in collina ove ormai la messa a coltura dei terreni è intensissima. Di ciascuna specie osservata si dà notizia della ubicazione e della quota dove è stata rinvenuta. Le località sono precedute dalla indicazione delle coordinate UTM riportate nella cartografia dell'Istituto Geografico Militare, precisando che le carte di distribuzione delle specie cui si riferiscono le coordinate hanno quadrettatura di 2 Km per lato, nelle quali sono rilevabili le località di ritrovamento.

Queste sono così geograficamente riportate:

- Valle Camonica e Lago d'Iseo
- Valle Trompia
- Valle del Garza
- Valle Sabbia
- Valle del Caffaro
- Entroterra gardesano e Lago di Garda
- Altre località (pianura-collina)

Nell'elencazione delle specie ci si è attenuti a PIGNATTI (1982).

La numerazione a 4 cifre si riferisce alla codifica di Pignatti, mentre quella a (7) cifre riguarda la codifica generale riportata dallo stesso autore.

Gli esecata, contrassegnati da (!) sono conservati presso il Museo Civico di Scienze Naturali di Brescia.

Il materiale raccolto è stato revisionato dal Prof. Paolo Paiero del Dipartimento di Biologia dell'Università degli Studi di Padova al quale esprimo il mio vivissimo ringraziamento per l'indispensabile aiuto fornitomi.

1 - *Salix alba* L. - 0139 (1873003)

Presente in tutta la provincia, spesso coltivato. Si dà notizia di alcune località di rinvenimento.

* Centro Studi Naturalistici Bresciani.

** Ricerca eseguita con il contributo del Museo Civico di Scienze Naturali di Brescia.

Destra idrografica val Camonica

610-5122 Vione 1300 m VI-1984

602-5110 strada statale Malonno-Edolo tra km 113 e km 114 570 m VI-1983

596-5102 Grumello (Paisco Loveno) 1254 m VI-1982

594-5110 fondo Valle Brandet 1290 m VIII-1985

594-5094 Sommicco (Villa di Lozio) sotto loc. Pifossa 1030 m X-1983

594-5088 torrente Trobiolo (Ossimo inferiore) 710 m VII-1981 (!)

594-5088 loc. Rocca (Ossimo inf.) torrente Trobiolo 704 m VII-1981 (!)

592-5112 strada Edolo-Aprica in loc. Le fucine al Bivio per S. Antonio 980 m VI-1983

Sinistra idrografica val Camonica

596-5084 pendici est Dosso della Regina (Plempo di Esine) Val Casaga 550 m VII-1983

586-5068 Valle Vandul (Zone) destra idrografica 700 m VI-1982 (!)

Destra idrografica val Trompia

604-5074 e 604-5072 loc. Busana (Collio) 860 m VI-82

598-5074 sinistra idrogr. Mella di Sarle (Graticelle di Bovegno) 900 m VIII-81

598-5072 Graticelle (Bovegno) destra idrogr. Torrente Mella di Sarle sulla mulattiera
730 m VIII-80 e IV-81 (!)

592-5062 Valle d'Inzino (Gardone Val Trompia) 400 m VI-81 (!)

Sinistra idrografica val Trompia

596-5066 sulla strada Tavernole sul Mella-Marmentino 600-650 m VI-83 (!)

594-5060 loc. Rovedolo-Valle Vandeno (Marcheno) 360 m VI-82

Valle del Garza

600-5050 loc. Piezze (Nave) 300 m IX-82

Destra idrografica val Sabbia

614-5068 Monte Censo pendici meridionali (Anfo) 600 m VII-1980

610-5056 trivio strade Odolo-Sabbio-Cagnatico 288 m V-1981 (!)

608-5066 pendici meridionali Monte Zovo (Vestone) 700 m VI-1980

608-5056 fondo valle a nord-est del Monte Vergomasco (Odolo) 300 m VI-1983

606-5052 deviazione strada Odolo-Brescia per Binzago 448 m VI-1983

Sinistra idrografica val Sabbia

616-5066 strada Capovalle Idro al ponte sul torrente Vantone 550 m VI-1983

Entroterra gardesano

634-5068 torrente S. Michele a Campione 200 m IX-1983

628-5068 pendici ovest Cima di Mughera (Cadria) 1250 m VI-80

628-5062 pendici sud-est Monte Beole (Gargnano) in loc. Razione 950 m VI-82

622-5066 bivio strada Magasa-Valvestino per Bollone 520 m VI-83

620-5050 loc. Ca' Fornaci (Portese) 80 m VI-1984

Altre località

586-5050 Rodengo Saiano sulla strada per Ome in loc. Cantarana 184 m IV-1981 (!)

572-5020 sinistra idrografica fiume Oglio-Acqualunga 49 m IV-1981 (!)

570-5022 loc. Bompensiero (Villachiara) sinistra idrogr. fiume Oglio 60 m IV-1982 (!)
e VI-1982 (!)

570-5020 dintorni cascina Combattenti (Villagana) sinistra idrogr. fiume oglio 55 m
IV-1982 (!) e VI-1982 (!)

568-5036 sinistra idrogr. fiume Oglio a valle del ponte Pumenengo Rudiano 100 m IX-1981 (!)

2 - *Salix babylonica* L. - 0140 (1873004)

Coltivato, presente in tutta la provincia (pianura, collina, fondo valle).

3 - *Salix triandra* L. 0141 (1873005)

Entrotterra gardesano

634-5068 fondo valle torrente S. Michele a Campione 190 m IX-1983 (!)

Altre località

606-5008 Cadimarco (Fiesse) 44 m V-1983

606-5008 incrocio strada Fiesse-Asola-Canneto-Isorella m 44 X-1982 (!)

604-5008 sulla strada Fiesse-Cadimarco dintorni cimitero di Fiesse 44 m V-1983 (!)

574-5018 sinistra idrografica fiume Oglio a valle del ponte Acqualunga-Castelvisconti 49 m IX-1981 (!) e VI-1982 (!)

570-5022 sinistra idrografica fiume Oglio casc. Bompensiero (Villachiaro) 60 m VI-1982 (!)

570-5022 sinistra idrografica fiume Oglio dintorni casc. Combattenti 55 m VI-1982 (!)

570-5020 sinistra idrografica fiume Oglio dintorni casc. Combattenti (Villagana) 55 m VII-1981 (!), IV-1982 (!) e VI-1982 (!)

570-5020 sinistra idrografica fiume Oglio loc. Villagana 49 m IX-1981 (!)

568-5036 sinistra idrografica fiume Oglio a valle del ponte Rudiano-Pumenengo 100 m IX-1981 (!)

4 - *Salix reticulata* L. 0142 (1873006)

Destra idrografica val Camonica

612-5104 pendici est passo di Ezendola (Villa di Lozio) 1750 m X-1983

608-5124 dorsale Dosso Muralta (Veza d'Oglio) 2200 m VII-1980

598-5096 pendici ovest Cima Bacchetta (Sommaprada) 2200 m VIII-1980, 2110 m, 2250 m, 2340 m X-1982

598-5096 dintorni Passo di Baione (Lozio) 2150 m - XI-1984

592-5094 cresta a nord di Passo Ezendola (Lozio) 2130 m VIII 1984 (!)

Sinistra idrografica val Camonica

620-5128 sotto il Passo dei Contrabbandieri (Valle di Viso-Pezzo di Ponte di Legno) 2600 m VII-1982

618-5124 sinistra idrografica Valle di Pezzo al Dosso del Talasso (Ponte di Legno) 2200 m VIII-1982

614-5098 versante ovest passo di Campo 2280 m IX-1980

612-5104 pendici ovest Corni di Bos (sinistra idrogr. Valle Salarno) 2360 m IX-1983

612-5094 pendici ovest Passo della Rossola 2530 m X-1983

608-5114 passo di Gallinera (Valle Aviolo) 2320 m IX-1983 (!)

608-5114 pendici nord-est passo di Gallinera (Valle Aviolo) 2070 m IX-1983

608-5100 Malga Coppo pendici nord Cima Barbignaga (Paspardo) 1800 m VIII-1980 (!)
608-5088 pendici ovest Monte Cadino (Breno) 2190 m VII-1983 e 2200 m VI-1982 (!)
608-5088 passo di Valfredda (pendici meridionali Monte Frerone) 2320 m VI-1982

Sinistra idrografica val Trompia

610-6074 pendici nord-est Monte Dosso Alto 1950 m VII-1984 (!)

Valle del Caffaro

616-5086 pendici nord-ovest cima Bondolo (Valle Bruffione) 2320 m IX-1983
616-5086 passo di Bondolo (Valle Bruffione-Bagolino) 2310 m IX-1983
616-5084 Monte Pietra da Rasoio 2200 m VI-1980
616-5084 tra Monte Pietra da Rasoio e Monte Brealone (Valle Bruffione-Bagolino) 2200 m VI-1983 (!)
616-5084 sulla mulattiera pendici ovest Monte Pietra da Rasoio (Bagolino) 2160 VI-1980 (!)
616-5084 crinale sud-ovest Monte Pietra da Rasoio (Valle Bruffione) 2200 m VI-1980 (!)
614-5090 conca glaciale pendici sud Cima di Blumone (Valle del Caffaro-Bagolino) 2180 m VII-1980 (!)
614-5086 pendici sud Monte Boia loc. Scudela (Valle Bruffione-Bagolino) 2200 m VII-1982 e IX-1983
612-5092 passo del Termine (Valle del Caffaro-Bagolino) 2334 m VII-1981
610-5088 pendici ovest Cresta di Laione (Valle di Cadino-Bagolino) 2100 m, 2220 e 2300 m VIII-1981 2290 m VIII-1984
608-5086 pendici sud-ovest Monte Cadino 2200 m VIII-1981

5 - Salix herbacea L. - 0143 (1873007)

Destra idrografica val Camonica

614-5126 pendici settentrionali Cima Bleis alla Bocchetta di Val Massa (Villa d'Allegno) 2480 m VII-1980
614-5126 Bocchetta di Val Massa (Villa d'Allegno) 2499 m VII-1980 (!) e XI-1983
614-5126 pendici sud Cima Bleis di Somalbosco (Villa d'Allegno) 2450 m XI-1983
612-5132 valle a sud del Passo di Savoretta (Valle delle Messi - Gavia) 2666 m VII-1982
612-5128 pendici est Monticelli di Somalbosco ai laghetti (destra idrogr. Valle delle Messi - Ponte di Legno) 2400 m e 2500 m VII-1982 (!)
612-5128 Laghetti Monticelli e Torbiere (Valle delle Messi) 2305 m VII-1982
612-5128 pendici est Monticelli di Somalbosco (Valle delle Messi - Ponte di Legno) 2100 m VII-1982
610-5126 Cima Mattaciul 2852 m VII-1981
608-5128 e 608-5130 Testata Val Grande (Veza d'Oglio) 2760 m e 2800 m VIII-1982
608-5128 Val Grande (Veza d'Oglio) Plazo dell'Asino 2120 m VIII-1982
608-5124 Cima Rovaia 2524 VII-1981
604-5126 Corno Tremoncelli (Veza d'Oglio) 2800 m VII-1983
604-5126 pendici sud Corno Tremoncelli (Veza d'Oglio) 2650 m VII-1983
604-5126 la Valletta alle pendici nord-ovest Monte Tremoncelli (Veza d'Oglio) 2300 m, 2440 m e 2500 m VII-1983
604-5124 Laghi Seroti - destra idrogr. Val Bighera (Veza d'Oglio) 2220 m VII-1983
602-5122 pendici nord Monte Pagano (Monno) 2190 m e 2200 m VIII-1982
602-5122 pendici est Monte Pagano (Monno) 2170 m IX-1982
602-5122 Monte Pagano (Monno) raro 2350 m IX-1982

600-5124 Passo di Varadega (Mortiolo - Monno) 2280 m e 2300 m IX-1982
 596-5108 Porte di Barbione (Corteno Golgi) 2348 m VII-1983
 596-5108 cresta sud-est Porte di Barbione (Corteno Golgi) 2410 m VII-1983
 596-5108 cresta nord-ovest Monte Palone (Paisco Loveno) 2505 m VII-1983
 596-5108 pendici ovest Corno di Barbione (Corteno Golgi) 2150 m VII-1983
 596-5104 loc. il Pilone (Valle dei Molini Paisco) 2200 m VII-1983
 596-5104 Cima di Mezzo (Paisco-Valle dei Molini) 2350 m VII-1983
 594-5104 e 596-5104 ai Laghi di Val di Scala (Paisco-Lovenno) 2098 m e 2131 m VI-1981.
 594-5106 pendici sud Monte Palone del Torsolazzo (Paisco Loveno) 2550 m VII-1983
 594-5104 pendici sud Monte Torsoleto (Paisco Loveno) 2500 m VI-1982
 592-5102 pendici est Cima Becarù (Paisco Loveno) 2390 m VI-1981 (!)
 592-5102 Conca del Largone - pendici est Monte Becarù (Paisco Loveno) 2390 m VI-81 (!)
 592-5102 Cima Monte Becarù (Paisco Loveno) 2458 m VI-1981
 592-5102 dintorni Laghi Cupetti (Paisco Loveno) VI-1981

Sinistra idrografica val Camonica

620-5128 pendici ovest Punta di Albiolo (Ponte di Legno) 2500 m VII-1982
 620-5128 Valle di Viso sulla mulattiera per il Rifugio Bozzi (Ponte di Legno) 2500 m VII-1982
 620-5128 sotto il Passo dei Contrabbandieri-versante Valle di Viso (Ponte di Legno) 2681 m VII-1981
 620-5126 Cima Casaiolo (Ponte di Legno) 2780 m VII-1982
 620-5126 M. Tonale (Ponte di Legno) 2690 m VII-1982
 620-5126 Sella tra Cima Casaiolo e Monte Tonale occ. (Ponte di Legno) 2690 m VII-1982
 618-5132 e 618-5130 dintorni Laghetti di Ercavallo (Ponte di Legno) 2680 m VII-1982 (!)
 618-5130 Piano di Ercavallo (Valle di Viso) al Baitello da 2600 m a 3000 m VII-1982
 618-5126 pendici ovest Monte Tonale Occ. (Ponte di Legno) 2300 m VII-1982
 618-5126 Cima Bleis (Ponte di Legno) 2628 m VII-1982
 618-5126 pendici sud-ovest Cima Bleis (Ponte di Legno) 2628 m VII-1982
 618-5124 bocchetta Bleis e dintorni (Ponte di Legno) 2458 m VII-1982
 618-5124 Cima Le Sorti (Ponte di Legno) 2435 m VII-1982
 618-5124 Valle di Pezzo sinistra idrogr. al Dosso del Talasso (Ponte di Legno) 2100 m VII-1982
 618-5120 e 618-5118 Valle Narcanello (Ponte di Legno) 1920 m, 2130 m e 2450 m IX-1982; 2350 m VIII-1981
 618-5118 Valle Narcanello destra idrogr. (Ponte di Legno) 2330 m IX-1982 (!)
 618-5108 Valle di Adamè verso la testata della valle 2240 m X-1981
 616-5118 Bocchetta dei Buoi (Ponte di Legno) 2670 m VIII-1983
 616-5118 pendici nord est Bocchetta dei Buoi (Ponte di Legno) 2050 m e 2380 m VIII-1983
 616-5116 pendici sud est Bocchetta Alta (Temù) 2830 m IX-1983
 616-5116 pendici sud della cresta tra Punta Calvi e Bocchetta Alta (Temù) 2830 m IX-1983
 616-5116 Valle che dall'Aviolo va al Passo delle Gole Larghe 2500 m VIII-1981
 616-5108 Passo Poia versante Valle Salarno 2600 m IX-1980
 616-5108 Valle Salarno ai Ruderì del Rifugio Salarno 2255 m e 2300 m IX-1982
 616-5106 Valle Adamè (a metà vallata) 2100 m IX-1980
 614-5132 e 614-5130 pendici sud-ovest Monte Caione e Gaviola (Gavia) 2320 m e 2420 m VII-1982
 614-5118 Valle di Salimmo 2300 m VIII-1981
 614-5116 Valle dei Frati al Lago Benedetto (Temù) 2470 m IX-1982
 614-5116 Valle dei Frati (Temù) dintorni laghi glaciali 2600 m e 2620 m IX-1982
 614-5114 pendici nord Pantani dell'Avio 2270 m IX-1983

- 614-5114 destra idrogr. Valle Venerocolo (sulla mulattiera per Rifugio Garibaldi) 2400 m IX-1983
- 614-5114 pendici sud punta Calvi (Valle Venerocolo - Temù) 2750 m IX-1983
- 614-5110 Pantani del Miller (Valle del Miller - Rino di Sonico) 2420 m IX-1982
- 614-5098 Passo di Campo - Corni della Vecchia 2300 m IX-1980 e IX-1982
- 612-5132 e 614-5132 Lago Nero (Gavia) 2386 m VIII-1982
- 612-5116 sotto il Passo delle Gole Larghe (Versante Valle dell'Avio) 2680 m VIII-1981
- 612-5114 Malga Lavedole (Valle dell'Avio) 2044 m IX-1983
- 612-5112 Lago Premassone 2750 m IX-1982
- 612-5112 Passo Premassone 2847 m IX-1982 (!)
- 612-5112 Pendici sud Passo Premassone 2600 m e 2520 m IX-1982
- 612-5112 tra il Passo dell'Avio e Passo Premassone 2870 m IX-1982
- 612-5110 Pantano del Miller (Val Miller) 2420 m IX-1982 (!)
- 612-5110 Valle del Miller al laghetto Miller (Rino di Sonico) 2270 m IX-1982
- 612-5108 pendici nord Passo di Bos (sinistra idrogr. Valle Salarno) 2290 m IX-1983
- 612-5108 Passo di Bos (sinistra idrogr. Valle Salarno) 2442 m IX-1983
- 612-5094 pendici ovest Passo della Rossola 2530 m X-1983
- 610-5116 Passo delle Gole Larghe (tra Valle dell'Avio e Valle d'Aviolo) 2800 m VIII-1981
- 610-5112 dintorni Lago Lungo (dintorni Rifugio Tonolini) 2500 m IX-1982
- 610-5112 Lago senza nome vicino al lago Gelato (pendici sud Corno Baitone) 2761 m IX-1982
- 610-5112 al Lago Gelato (pendici sud Corno Baitone) 2800 m IX-1982
- 610-5112 pendici sud Corno Baitone 2930 m IX-1982
- 610-5110 sinistra idrogr. Lago Baitone 2270 m, 2290 m e 2300 m VII-1982
- 610-5110 Lago Bianco (Rifugio Tonolini) 2580 m IX-1982
- 610-5110 Rifugio Tonolini 2450 m IX-1982
- 610-5108 Valle del Miller a Malga Miller (Rino di Sonico) 2100 m IX-1982
- 608-5116 dintorni Malga Aviolo (Veza d'Oglio) nella piana d'aviolo 1950 m IX-1983
- 608-5114 Passo di Gallinera 2320 m IX-1983
- 608-5100 a Malga Coppo-Pendici nord Cima Barbignaga (Paspardo) 1800 m VIII-1980 (!)
- 606-5106 pendici ovest Piz d'Olda (Cevo) 2330 m e 2450 m VI-1983
- 606-5078 pendici Ovest M.te Auccia 2200 m VIII-1984

Destra idrografica val Trompia

- 604-5078 Cima M.te Colombine 2200 m VII-1984
- 600-5078 M.te Crestoso sulla cima e pendici nord-est 2200 m VII-1984

Valle del Caffaro

- 616-5084 Colma tra Monte Pietra da Rasoio Monte Brealone (Valle Bruffione - Bagolino) 2200 m VI-1983
- 614-5090 conca glaciale a sud della Cima di Blumone (Valle del Caffaro) 2180 VII-1981
- 614-5090 Casinello di Blumone (Valle del Caffaro) 2100 m X-1983
- 614-5086 Cime Monte Boia (Valle Bruffione) 2580 m IX-1983
- 614-5086 destra idrogr. La Scudela al Monte Boia (Valle Bruffione-Bagolino) 2150 m e 2240 m IX-1983
- 614-5086 cresta sud Monte Boia (Valle Bruffione-Bagolino) 2250 m IX-1983
- 612-5092 pendici est Monte Listino 2440 m e 2480 m X-1983
- 612-5090 fondo Valle del Caffaro (Bagolino) 2130 m VII-1981
- 612-5090 pendici nord-est Cornone di Blumone 2750 m VIII-1984
- 610-5090 dintorni Lago della Vacca 2390 m VIII-1984.
- 610-5088 passo della Vacca 2350 m VIII-1984

608-5086 pendici est Monte Mattoni 2120 m VI-1982
608-5086 sella a sud-ovest del Monte Mattoni 2160 m VI-1982

6 - Salix retusa L. - 0144 (1873009)

Destra idrografica val Camonica

614-5126 Bocchetta di Val Massa (Villa d'Allegno) 2499 m VII-1980 (!)
610-5124 pendici sud-ovest M.te Bles (Vione) 2320 m VI-1984
610-5124 pendici sud M.te Bles (Vione) 2400 e 2500 m VI-1984
598-5096 pendici ovest Cima Bacchetta (Sommaprada) 2110 m VIII-1980 e X-1982
598-5096 dintorni Passo di Baione (Lozio) 2160 m XI-1984
598-5094 pendici sud Cima Bacchetta (Sommaprada) 2200 m e 2300 m X-1982
596-5106 pendici est Monte Palone del Torsolazzo (Paisco Loveno) 2650 m VII-1983
596-5106 pendici sud Monte Palone del Torsolazzo (Paisco Loveno) 2550 m VII-1983
596-5104 Cima di Mezzo (sopra Valle dei Molini a Paisco) 2420 m VII-1983
596-5096 Valle di Baione (Sommaprada) 1800 m VIII-1980 (!) e 1940 m X-1982
594-5102 pendici est Monte Largone (Paisco Loveno) 2180 m VI-1981 (!)
592-5094 passo di Ezendola (Lozio) 1974 m X-1983
592-5094 pendici est Passo di Ezendola (Lozio) 1750 m e 1900 m X-1983
592-5094 cresta a nord del Passo Ezendola (Villa di Lozio) 2130 m - 2150 m VII-1984
592-5094 passo di Lifretto (Villa di Lozio) 2000 m VII-1984

Sinistra idrografica val Camonica

620-5128 pendici ovest punta d'Albiolo (Valle di Viso e Ponte di Legno) 2500 m VII-1982 (!)
620-5128 sotto il Passo dei Contrabbandieri (versante Valle di Viso - Ponte di Legno)
2600 m VII-1982
620-5128 mulattiera per Rifugio Bozzi (Valle di Viso) Ponte di Legno 2250 m VII-1982
620-5126 Monte Tonale occidentale (Ponte di Legno) 2690 m VII-1982
620-5126 tra cima Casaiolo e Monte Tonale Occ. (Ponte di Legno) 2690 m VII-1982
620-5126 pendici sud-ovest Cima Bleis (Ponte di Legno) 2682 m VII-1982
620-5124 pendici sud Cima Cadi (Ponte di Legno) 2050 m e 1950 m IX-1981
620-5124 pendici sud Monte Serodine (Ponte di Legno) 2200 m IX-1981
618-5124 Bocchetta Bleis e dintorni (Ponte di Legno) 2458 m VII-1982
618-5124 Valle di Pezzo sinistra idrogr. al Dosso del Talasso (Ponte di Legno) 2250 m
e 2350 m VII-1982
618-5120 e 618-5118 Valle di Narcanello (Ponte di Legno) 1950 m, 2100 m e 2300 m
VIII-1981
618-5118 destra idrogr. Valle di Narcanello (Ponte di Legno) 2330 m IX-1982 (!)
618-5108 verso la testata di Valle Adamè 2230 m X-1981
618-5118 e 616-5118 Valle Narcanello (Ponte di Legno) 2450 m e 2250 m IX-1982
616-5120 Conca di Pozzuolo (Corno dell'Aola) (Ponte di Legno) 2000 m VIII-1983
616-5118 Bocchetta dei Buoi (Ponte di Legno) 2670 m VIII-1983
616-5118 Bocchetta dei Buoi pendici nord-est (Ponte di Legno) 2050 m e 2380 m VIII 1983
610-5110 dintorni Rifugio Tonolini (Lago Baitone) 2450 m IX-1982 (!)
616-5110 Testata Valle Salarno verso la vedretta 2450 m XI-1984
616-5108 Passo Poia (versante Valle Salarno) 2450 m IX-1980
616-5108 ruderi Rifugio Salarno (testata Valle Salarno) 2255 m e 2300 m IX-1982
616-5106 Valle Adamè (a metà vallata) 2100 m IX-1980
614-5118 Valle di Salimmo 2300 m e 2400 m VIII-1981
614-5116 Valle dei Frati (Valle dell'Avio Temù) 2440 m IX-1982

614-5110 Pantani del Miller (Testata della Valle Miller) 2420 m IX-1982 e IX-1984
 614-5114 pendici nord Pantani dell'Avio 2170 m IX-1983
 614-5098 versante ovest Corni della Vecchia-versante bresciano al Passo di Campo 2300 m VIII-1980 (!)
 612-5112 pendici sud Passo Premassone 2540 m IX-1982
 612-5094 pendici ovest Passo della Rossola 2350 m X-1983
 612-5104 dintorni Lago di Bos (destra idrogr. del bacino) Valle Salarno sinistra idrogr. 2150 m IX-1983
 610-5116 valle che da Valle Aviolo va al Passo delle Gole Larghe 2400 m e 2500 m VIII-1981
 610-5116 sotto il Passo delle Gole Larghe - versante Valle dell'Avio 2600 m VIII-1981
 610-5112 Lago Gelato (pendici sud Corno Baitone) 2800 m IX-1982
 610-5112 pendici sud Corno Baitone 2850 m IX-1982
 610-5110 dintorni Rifugio Tonolini 2290 m; 2340 m e 2450 m IX-1982
 610-5096 Forcellin del Dosso (Cimbergo-Paspardo) 2600 m VII-1980
 608-5116 Piano di Aviolo (Veza d'Oglio) 2000 m IX-1983
 608-5114 pendici nord-est Passo di Gallinera (Veza d'Oglio) 2080 m IX-1983
 608-5114 passo di Gallinera 2320 m IX-1983
 608-5100 Malga Coppo (pendici nord Cima Barbignaga-Paspardo) 1800 m VIII-1980 (!)
 608-5082 sulla strada Croce Domini per Maniva al Km 62 pendici ovest Monte Rondenino 2030 m IX-1982
 608-5082 Colma del Monte Rondenino 2090 m VIII-1982
 606-5106 pendici ovest Piz d'Olda (Cevo) 2330 m VI-1983
 606-5086 cima Monte Trabucco 2228 m VII-1980 (!)
 606-5080 pendici settentrionali punta d'Auccia 2130 m VII-1980
 606-5080 pendici ovest M. Auccia 2200 m VIII-1984
 600-5078 colma di S. Glisente 2135 VIII-1982

Valle del Caffaro

616-5086 fondo Valle di Bruffione (Bagolino) 2010 m VII-1982
 616-5086 Passo di Bruffione (Bagolino) 2147 m VII-1982
 616-5086 dintorni Passo Bruffione (Bagolino) 1800 m VI-1980 e 2120 m VIII-1983
 616-5086 pendici sud-ovest Cima Bondolo (Valle Bruffione - Bagolino) 2300 m e 2350 m IX-1983
 616-5086 Cima Bondolo (Valle Bruffione - Bagolino) 2383 m VII-1982 e IX-1983
 616-5086 passo di Bondolo (Valle del Bruffione) 2310 m IX-1983
 616-5086 sotto Passo di Bondolo (Valle Bruffione) 2250 m VII-1982
 616-5086 destra idrogr. loc. La Scudela (Monte Boia) 2200 m VII-1983 e 2150 m IX-1983
 616-5084 pendici nord-ovest Monte Brealone (Valle Bruffione) 1980 m VI-1980
 616-5084 tra M. Pietra da Rasoio e M. Brealone (Valle Bruffione) 2200 m VI-1983 (!)
 616-5084 pendici ovest Monte Pietra da Rasoio sulla mulattiera (Valle Bruffione - Bagolino) 2180 m VI-1983
 614-5092 Cima di Blumone (Valle del Caffaro) (Bagolino) 2550 m VII-1981
 614-5090 Valle del Caffaro (sotto i ruderi Ospedaletto) 2120 m VII-1981 (!)
 614-5090 conca glaciale pendici sud Cima di Blumone (Bagolino) 2120 m VII-1981
 614-5086 cresta sud Monte Boia (Bagolino) 2580 m IX-1983
 614-5086 cima del Monte Boia (Bagolino) 2580 m IX-1983
 614-5084 fondo Valle Bruffione oltre Malga Bruffione di Sotto 1780 m VI-1983
 614-5090 e 512-5090 Valle del Caffaro sotto i ruderi Ospedaletto e tutta la valle fino alla Testata 2120 m VII-1981 (!)
 612-5092 Passo del Termine (Bagolino) 2334 m VII-1981

- 612-5092 pendici est Monte Listino 2440 m X-1983
 610-5088 pendici ovest creste di Laione (Valle di Cadino - Bagolino) 2300 m VIII-1981 e 2290 m VIII-1984
 610-5086 pendici sud est Asino di Bazenina (Valle Cadino - Bagolino) 1850 m e 1900 m VI-1982 e 2150 m VII-1983
 610-5086 pendici est Monte Asino di Bazenina (Bagolino) 1900 m VIII-1981
 610-5084 pendici sud Asino di Bazenina (Valle di Cadino) 1980 m VI-1982 (!)
 608-5088 cima del Monte Frerone 2670 m VIII-1981
 608-5088 pendici est Monte Frerone 2500 m VIII-1981
 608-5088 pendici sud Monte Frerone 2350 m VIII-1981, 2400 VII-1983
 608-5088 pendici ovest Monte Cadino 2200 m VII-1982
 608-5088 passo di Valfredda (pendici sud Monte Frerone) 2320 m VI-1982
 608-5086 pendici sud ovest Monte Cadino 2150 m VIII-1981
 608-5086 cresta del Monte Mattoni 2160 m VI-1982
 608-5086 pendici est Monte Mattoni 2035 m VII-1982

7 - *Salix serpyllifolia* Scop. 0145 (1873011)

Destra idrografica val Camonica

- 614-5126 Bocchetta di Val Massa (Villa d'Allegno) 2499 m XI-1983
 614-5126 pendici settentrionali Cima Bleis a Bocchetta di Massa (Villa d'Allegno) 2480 m VII-1980
 614-5126 Bocchetta di Val Massa (Villa d'Allegno) 2499 m VII-1980 (!)
 610-5124 pendici sud M.te Bles (Vione) 2020 m VI-1984
 610-5124 pendici sud-ovest M.te Bles (Vione) 2320, 2380 m VI-1984
 608-5124 dorsale di Cima Muralta (Val Grande - Vezza d'Oglio) 2300 m VII-1980 (!)
 598-5096 Valle di Baione (Sommaprada) 2000 m VIII-1980
 598-5096 dintorni loc. Baitello in Valle di Baione (Lozio) 1940 m - 1950 m VIII-1982 (!) IX-1984
 598-5096 dintorni Passo di Baione (Lozio) 2180 m IX-1984
 598-5096 cresta sud-ovest Cima dell Bacchetta (Lozio) 2500 m X-1982 (!)
 598-5096 pendici ovest Cima Bacchetta (Sommaprada) 2200 m VIII-1980
 598-5096 Cima Bacchetta (Sommaprada) 2549 m VIII-1980
 598-5096 pendici meridionali Cima Bacchetta (Sommaprada) 2400 m VIII-1980
 598-5096 Valle di Baione (Sommaprada) 1940 m X-1982
 598-5094 pendici sud Cima Bacchetta (Sommaprada) 2200 m e 2300 m X-1982
 598-5094 pendici ovest Cima Bacchetta (Sommaprada) 2200 m, 2250 m, 2340 m e 2400 m X-1982

Sinistra idrografica val Camonica

- 620-5128 Valle di Viso sulla mulattiera per Rifugio Bozzi (Ponte di Legno) (raro) 2350 m VII-1982
 620-5124 pendici sud Monte Serodine (Ponte di Legno) 2200 m e 2300 m VI-1981
 616-5110 testata della Valle Salarno verso la vedretta 2450 m IX-1984
 614-5100 versante meridionale Monte Campellio (Lago d'Arno) 2350 m IX-1980
 612-5104 dintorni lago di Bos (destra idrografica del lago) sinistra idrogr. Valle Salarno 2150 , e 2190 m IX-1983
 612-5104 pendici ovest Corni di Bos (sinistra idrografica Valle di Salarno) 2360 m IX-1983
 612-5104 pendici nord Passo di Bos (sinistra idrogr. Villa Salarno) 2250 m IX-1983

- 612-5104 cresta tra il lago di Bos e la Cima di Bos (sinistra idrogr. Valle Salarno) 2300 m X-1983 (!)
 608-5114 pendici sud-ovest passo di Gallinera (Valle Gallinera) 2310 m IX-1983
 608-5086 pendici sud-ovest Monte Cadino (versante Breno al passo di Valle Fredda 2150 m VIII-1981
 608-5086 pendici ovest Monte Cadino 2190 m VII-1983
 606-5086 cima Monte Trabucco 2228 VII-1980 (!)

Valle del Caffaro

- 616-5086 sotto il Passo di Bondolo (Valle Bruffione) 2250 m VII-1982
 616-5086 passo di Bruffione (Bagolino) 2147 m VI-1980 (!)
 616-5086 cima Bondolo (Valle del Bruffione) 2383 m VII-1982 e IX-1983
 616-5086 passo di Bondolo (Valle del Bruffione) 2310 m IX-1983
 614-5092 cima di Blumone (Valle del Caffaro - Bagolino) 2550 m VII-1981
 614-5090 Valle del Caffaro dintorni Casinello di Blumone 2100 m VII-1981
 614-5090 Casinello di Blumone (Valle del Caffaro) 2100 m X-1983
 614-5086 cima del Monte Boia (Valle Bruffione) 2580 m IX-1983
 614-5086 cresta sud Monte Boia (Valle Bruffione) 2460 m IX-1983
 612-5092 passo del Termine (Valle del Caffaro - Bagolino) 2334 m VII-1981
 612-5090 tutta la valle alta del Caffaro fino alla testata della valle 2150 m VII-1981
 612-5090 valle del Caffaro sotto i ruderi Ospedaletto 2120 m VII-1981 (!)
 612-5090 alta Valle del Fiume Caffaro 2200 m VII-1981
 610-5088 pendici ovest Creste di Laione (Valle di Cadino) 2150 m e 2280 m VIII-1984
 610-5086 pendici ovest Corna Bianca (Valle di Cadino - Bagolino) 2000 m VIII-1981
 610-5086 pendici sud-est Monte Asino di Bazenina (Valle di Cadino) (raro) 1900 m, 1850 m, 2150 m VI-1982 e 2150 m VII-1983
 608-5088 cima Monte Frerone 2673 m VI-1982 (!), VIII-1981, VII-1983
 608-5088 pendici sud Monte Frerone 2350 m, 2400 m e 2660 m VII-1983
 608-5088 pendici sud est Monte Frerone 2350 m e 2550 m VIII-1981
 608-5088 Passo di Valfredda (pendici meridionali Monte Frerone) 2320 m VI-1982

8 - Salix brevisserrata Flod. 0146 (1873014)

Sinistra idrografica val Camonica

- 612-5110 Pantani del Miller 2420 m IX-1982 (!)

9 - Salix myrsinifolia Salib. 0150 (1873029)

Destra idrografica val Camonica

- 614-5128 Valle delle Messi (Ponte di Legno) alle Case Silizzi 1584 m VII-1982 (!)
 608-5126 Val Grande loc. Cappella di Caret (Veza d'Oglio) 1720 m VIII-1982 (!)
 594-5094 Sommicco (Villa di Lozio) sotto loc. Pifossa 1060 m X-1983
 594-5110 Valle Brandet 1290 m VIII-1985 (!)

Sinistra idrografica val Camonica

- 620-5122 Passo del Tonale (Ponte di Legno) 1880 m IX-1981 (!) e 1890 m IX-1982 (!)
 616-5124 Ponte di Legno a sud dell'abitato 1280 m IX-1981 (!)
 616-5122 Valle Narcanello presso strada statale per passo Tonale 1250 m IX-1981 (!)

- 588-5070 sulla strada Pontasio per Passabocche dintorni loc. Baita (Pisogne) 860 m VI-1983
 586-5070 fondo valle torrente Trobiolo sotto Pontasio (Pisogne) 450 m VI-1983
 586-5072 sulla mulattiera Govine-Terzana (Pisogne) 340 m, 350 m e 380 m VI-1983 (!)
 588-5064 pendici ovest tra Dosso Fontanazzo e Croce di Marone (Sale Marasino) 1100 m IX-1983
 584-5068 valle a est della loc. Forcelle (S. Antonio-Cusato a Zone) 750 m e 820 m X-1982

Destra idrografica val Trompia

- 606-5074 sulla strada S. Colombano-Maniva sotto loc. Sere 1100 m VI-1982 (!)
 602-5072 fondo valle fiume Mella strada Bovegno per Collio alla 3^a miniera 800 m VI-1982 (!)
 600-5072 fondo valle fiume Mella sulla strada Bovegno per Collio alla 2^a miniera 700 m VI-1982 (!)
 596-5070 loc. S. Apollonio (Pezzaze) 690 m VI-1983
 594-5066 sulla mulattiera Pontogna Caregno dintorni forcella di Pezzoro 1165 m VII-1982 (!)
 592-5062 Valle d'Inzino (Gardone Val Trompia) 400 m IX-1981 (!), IV-1982 (!), VIII-1982
 592-5062 strada Magno d'Inzino per Caregno 800 m V-1980 (!)
 590-5064 Testata Valle d'Inzino (Gardone Val Trompia) 1100 m IX-1981 (!)
 590-5064 Valle delle Casere (destra idrogr. Valle d'Inzino a Gardone Val Trompia) 760 m IX-1983
 590-5062 Valle Porchere (destra idrogr. Valle d'Inzino a Gardone Val Trompia) 770 m IX-1983

Sinistra idrografica val Trompia

- 600-5068 strada dal passo del Santellone per piani di Vaghezza (Marmentino) 900 m e 960 m VI-1983 (!)
 598-5062 pendici nord loc. Campo Castello (Lodrino) 750 m VI-1982 (!)
 596-5066 e 598-5066 strada Tavernole sul Mella - Marmentino 600 m e 650 m VI-1983 (!)
 596-5062 sinistra idrografica Valle di Lembrio (Lodrino) 400 m (!) e 450 m VIII-1982 (!)
 596-5062 confluenza Torr. Lembrio con Torr. Biogno (Lodrino) 460 m VII-1984 (!)
 594-5060 Valle Vandeno (Marcheno) 400 m VI-1982 (!)

Valle del Garza

- 606-5050 e 604-5052 sulla strada di Caino per loc. Coste S. Eusebio tra il Km 17 e il Km 18 530 e 560 m VII-1982 (!)
 604-5052 sulla strada Brescia per Coste S. Eusebio (Caino) 490 m VII-1982
 600-5052 pendici nord-est Monte Conche (Nave) 1000 m IX-1982
 600-5050 dintorni loc. S. Antonio e Broli pendici est Monte Dosso Lungo (Nave) 600 m IX-1982

Destra idrografica val Sabbia

- 610-5052 Magno di Gavardo 600 m V-1980 (!)
 608-5056 fondo valle a nord-est del Monte Vergomasco (Odolo) 300 m VI-1983
 606-5052 deviazione strada Odolo-Brescia per Binzago 448 m VI-1983

Sinistra idrografica val Sabbia

- 618-5066 passo S. Rocco sulla strada Idro per Capovalle 930 m e 946 m VI-1983
 616-5066 fondo valle torrente Vantone al ponte di Campel (Idro) 540 m VI-1983 (!)
 614-5066 pendici ovest Monte Croce di Perle (Crone d'Idro) 430 m VI-1983 (!)

Entrotterra gardesano

- 634-5074 sulla strada Priezzo-Vesio (Tremosine) destra idrografica Valle Brasa 480 m X-1982 (!)
630-5070 sulla strada per Passo Scarpapè al Ponte su Valle Mughere - destra idrogr. torr. Tignalga 850 m IX-1984 (!)
628-5068 strada Bocca di Paolone Passo Ere (Costa Mignone di Gargnano) 1100 m VI-1982 (!)
626-5072 pendici sud Loc. Pilaster (Magasa) 1080 m V-1984
626-5072 sulla strada Magasa per Rest sotto Rocca Pagana 1010 m VI-1983
626-5070 pendici sud-ovest paese di Cadria (Magasa) 890 m VI-1984
626-5070 tornante strada Cadria per Rest. a ovest di loc. Cassonega 1112 m VI-1984 (!)
624-5070 Magasa 981 m VI-1983
620-5052 strada Salò-Serniga 400 m VIII-1982 (!), X-1984 (!), IV-1984 (!) VI-1984 (!)
610-5070 loc. Vaiale - destra idrogr. Torr. Abbioccolo (Lavenone) 850 m VI-1984

10 - Salix apennina Skvortsov - 0151 (1873071)

Destra idrografica val Camonica

- 596-5092 valle Torr. Lanico (Lozio) loc. Gadignoli 800 m X-1982 (!)

Sinistra idrografica val Camonica

- 586-5072 sulla mulattiera Govine per Terzana (Pisogne) 350 m VI-1983 (!)

Sinistra idrografica val Trompia

- 594-5060 valle Vandeno (Gardone V. Trompia) 400 m VI-1982 (!)
596-5062 valle di Lembrio (Lodrino) sinistra idrogr. 400 - 450 m VIII-1982 (!)

Sinistra idrografica val Sabbia

- 616-5066 fondo Valle Vantone al ponte di Campel 540 m VI-1983 (!)

Entrotterra gardesano

- 620-5050 Portese (Lago di Garda) loc. Ca' Fornaci 60 m IX-1983 (!) IV-1984 (!) VI-1984 (!)
620-5052 sulla strada Salò Serniga dintorni Casc. Salè 400 m - V-1982 (!) VI-1982 (!) VIII-1982 (!) IV-1984 (!) VI-1984 (!) X-1984 (!)
624-5066 al Ponte sulla Valle Droanello (invaso di Valvestino) 500 m X-1983 (!)
628-5060 sulla strada Gargnano-Navazzo al Km 4 - 300 m VI-1982 (!) IV-1984 (!) VI-1984 (!)

11 - Salix glabra Scop. 0153 (1873032)

Destra idrografica val Camonica

- 598-5096 pendici ovest Cima Bacchetta (Concarena) 2110 m e 2250 m X-1982 2010 m XII-1982 (!)
598-5094 valle di Baione - pendici ovest Cima della Bacchetta 1950 m VIII-1980 (!)
598-5094 valle a sud di Cima Bacchetta (Concarena) 1700 m X-1982
594-5088 pendici nord-est Cima Balestrini (Ossimo inf.) 1000 m VII-1981 (!)
594-5088 loc. La Rocca (Ossimo inferiore) 700 m VII-1981 (!)
594-5086 pendici nord-est Colma Balestrini (Ossimo inf.) 1000 m VII-1981 (!)
592-5094 pendici est passo di Ezendola (Villa di Lozio) 1840 m, 1900 m e 1974 m X-1983

592-5094 cresta a nord del Passo di Ezendola (Lozio) 2130 m VII-1984
592-5094 Passo di Ezendola (Lozio) 1974 m X-1983 (!)
592-5088 Borno 950 m VI-1980 (!)
590-5086 Pian d'Aprile pendici est Monte Altissimo di Darfo 1450 m IX-1981 (!)
592-5084 pendici sud Monte Erbanno (sopra Darfo) 1450 m IX-1981 (!)

Sinistra idrografica val Camonica

608-5096 pendici nord Pizzo Badile Camuno (Cimbergo-Paspardo) 2200 m X-1981
608-5086 pendici ovest Monte Cadino sulla mulattiera (Val Fredda-Breno) 2300 m VIII-1981 (!)
608-5084 pendici nord-est Monte Croce Domini sulla strada passo Croce Domini-Maniva 1980 m VIII-1983 (!)
606-5094 Val Pradello, pendici sud-ovest Pizzo Badile 1580 m X-1985 (!)
606-5086 pendici nord-est M. Trabucco 1830 m VII-1985.
604-5080 mulattiera tra Malga Craper di Valdaione e Malga Casinone di Valdaione sinistra idrogr. Valdaione-pendici nord Dosso della Fiora 1850 m IX-1982 (!) (raro)
588-5068 pendici ovest sotto Malga Palmarusso di Sotto (Valle Vandul - Zone) 1500 m VI-1982 (!)
584-5068 Cima Corna Trentapassi (Zone) 1248 m X-1982
584-5068 pendici est Corna Trentapassi (Zone) 980 m, 1000 m e 1100 m X-1982
584-5068 cresta nord Monte Vignale (Zone) 1030 m X-1982
584-5068 cima Monte Vignale (Zone) 1095 m X-1982

Destra idrografica val Trompia

592-5066 pendici sud Monte Stalletti 1600 m XI-1983
592-5066 dintorni loc. Stalletti Bassi (Monte Guglielmo) 1400 m VIII-1981 (!)
592-5064 Passo del Sabbione 1450 m VIII-1981 (!)
592-5064 pendici sud Monte Bifos 1300 m VI-1981 (!) e 1400 m VIII-1981 (!)
592-5064 pendici sud-est Monte Bifos 1200 m VI-1981 (!)
592-5062 strada Magno d'Inzino - Caregno (Gardone Val Trompia) 800 m IV-1981 (!)
590-5068 pendici est Monte Pedalta 1830 m, 1840 m e 1980 m VII-1982
590-5066 Monte Guglielmo Castel Bertino 1948 m VII-1982
590-5066 Monte Guglielmo loc. Castel Bertino 1948 m IX-1980 (!)

Sinistra idrografica val Trompia

610-5074 cresta est Dosso Alto 2064 m VII-1984
610-5074 pendici nord-est Dosso Alto 1700 m, 1950 m VII-1984
604-5070 pendici ovest Monte Pezzeda (Collio) 1600 m e 1620 m VI-1983
604-5070 pendici sud Monte Pezzeda (Collio) 1580 m VI-1983
602-5070 pendici est Monte Ario (Marmentino) 1500 m VI-1983
602-5070 pendici sud Monte Campellio (Marmentino) 1650 m VI-1984
598-5062 pendici nord loc. Campo Castello (Lodrino) 750 m e 800 m VI-1982 (!)

Destra idrografica val Sabbia

620-5062 dintorni Monte Pracalvis (Val Degagna) 1038 XI-1984
604-5070 pendici nord-est Monte Frondine 1960 m VI-1983 (!)
604-5070 Monte Frondine (Ono Degno) 1791 m VI-1983
604-5070 Cima del Monte Tigaldine 1765 m IX-1983
604-5070 pendici nord-est Monte Frondine 1690 m VI-1983
604-5070 pendici nord-est Monte Tigaldine 1400 m, 1590 m e 1690 m IX-1983
604-5068 pendici sud Monte Tigaldine 1230 m IX-1983

Sinistra idrografica val Sabbia

614-5060 Passo del Cul alle pendici del Monte Gallo (Carvanno - Val Degagna) 973 m
II-1983

Entroterra gardesano

- 630-5072 Valle Negrini (Tremosine) 590 m VI-1981 (!) e 550 m VI-1982 (!)
626-5072 Cima Tombea (Magasa) 1850 m V-1981 (!) e 1950 m VI-1983
626-5072 pendici sud-est Monte Tombea 1750 m IX-1981
626-5072 dintorni Dosso delle Saette (Monte Tombea - Magasa) 1500 m 1981 (!)
626-5072 Cima Caplone (Magasa) 1976 m IX-1981 e VI-1983
626-5072 loc. Selva del Ponte (pendici meridionali Cima Tombea - Magasa) 1400 m
V-1981 (!) 1600 m, 1550 m e 1650 m VI-1983 (!)
626-5072 strada Magasa per Rest sotto loc. Rocca Pagana 1010 m VI-1983
626-5070 Loc. Postine (sinistra idrogr. Torr. Magasino a Magasa) 1000 m VI-1984 (!)
624-5072 pendici sud loc. Pilaster (Magasa) 1080 m V-1984
624-5072 pendici sud Loc. Corna Rossa (sotto il dosso delle Saette a Magasa) 1500 m
V-1984
624-5072 dintorni Bocca di Cablone e Monte Cortine (Magasa) 1750 m IX-1981 (!)
622-5072 Messane (Persone) 1200 m IX-1981 (!)
622-5072 pendici sud-ovest Bocca di Valle (Persone) 1200-1300 m IX-1981 (!)
622-5070 loc. Messane 1100 m IX-1981 (!)
622-5066 Bollone (Valvestino) sulla strada di accesso al paese 800 m VI-1983

Valle del Caffaro

- 616-5086 Malga Casinello di Bruffione (Bagolino) 2000 m VI-1981 (!)
616-5086 e 614-5086 pendici sud Monte Boia sotto loc. Scudela (Bagolino) 2020 m
VII-1982.
614-5092 cresta ovest Cima di Blumone (Bagolino) 2450 m VII-1981 (!)
614-5088 destra idrog. Valle del Caffaro (Bagolino) sopra Malga Blumone di Sopra 1900
m VII-1981 (!)
614-5086 pendici sud punta delle Ecie (Valle di Bruffione) 1890 m IX-1983
614-5086 pendici sud Monte Mandre Vaimane sulla mulattiera per Valle Bruffione 1580
m IX-1983
614-5086 dintorni Malga Casaole (Valle Bruffione) 1974 m IX-1983
614-5086 pendici est Monte Mandre Vaimane (Bagolino) 1930 m IX-1983 1950 m IX-1983 (!)
614-5084 fondo Valle Bruffione oltre Malga Bruffione di Sotto 1780 m VI-1983 (!)
614-5084 Malga Bruffione di Mezzo (Bagolino) 1820 m VI-1981 (!) e 1820 m VI-1983
614-5084 Valle Bruffione Malga Bruffione di sotto 1760 m VII-1982 (!)
614-5084 Torrente sotto il «passo» di Vendolaro (Bagolino) 1600 m IX-1983 (!)
614-5084 fondo Valle Bruffione 1900 m VII-1982
612-5088 destra idrogr. Valle del Caffaro (oltre Centrale del Gaver) 1640 e 1900 m
VII-1981 (!)
612-5086 dintorni Albergo Blumone (Gaver-Bagolino) 1500 m VI-1983 (!)
612-5086 sulla strada di Piana del Gaver per Goletto di Gaver (Bagolino) 1650 m VI-1982 (!)
612-5084 Malga Campras di Sotto in Valle del Caffaro (Bagolino) 1400 m VI-1981 (!)
612-5084 pendici ovest Monte Mandre Vaimane sulla mulattiera per Valle di Bruffione
(Bagolino) 1580 m VII-1982
610-5088 pendici ovest Corna Bianca (Valle di Cadino) 2030 m VIII-1981 (!)
610-5088 pendici ovest Creste di Laione (Valle di Cadino - Bagolino) 2100 m e 2220
m VIII-1981 (!)

- 610-5086 pendici est Monte Asino di Bazenina (Bagolino) 1900 m VIII-1981 (!)
 610-5086 pendici ovest Monte Colombine (Valle di Cadino - Bagolino) 2000 m VIII-1981
 610-5084 pendici sud Monte Asino di Bazenina (Bagolino) 1980 m VI-1982 (!)

12 - *Salix appendiculata* Vill. 0156 (1873037)

Destra idrografica val Camonica

- 614-5128 Valle delle Messi (Ponte di Legno) pendici Corni di Monticelli 1650 m VII-1982 (!)
 608-5126 Val Grande (Veza d'Oglio) loc. Cappella di Caret 1720 m VIII-1982 (raro)
 606-5126 Val Grande (Veza d'Oglio) Cappella di Caret 1720 m VIII-1982 (!)
 606-5124 confluenza mulattiera Grano Val Grande con torrente Parade (Veza d'Oglio) 1400 m VIII-1982 (!)
 606-5124 destra idrografica Val Grande (Veza d'Oglio) alla confluenza con Val Parade 1400 m VIII-1982
 604-5124 destra idrografica Val Bighera (Veza d'Oglio) VII-1983 (!)
 602-5122 pendici est Monte Pagano (Monno) 1900 m VIII-1982
 602-5120 pendici sud Monte Pagano (Monno) (forme procumbenti) 2000 m IX-1982 (!)
 602-5118 sulla mulattiera Monno-Mortirolo VIII-1982 (!)
 600-5120 sinistra idrografica Valle del Mortirolo loc. Pra de Lares (Monno) 1500 m e 1550 VIII-1982
 600-5118 Valle Ogliolo di Narmo loc. Cemmo 1200 m X-1982
 598-5104 sopra loc. Scontana (Paisco) 1220 m VII-1983
 598-5094 valle a sud di Cima Bacchetta (Sommaprada) 1450 m, 1940 m, 1970 m X-1982
 594-5110 mulattiera per Malga Barbione (destra idrogr. Valle Brandet Corteno Golgi) 1880 m VII-1983
 594-5094 dintorni Malga Rodello (Lozio) 1230 m X-1983 e 1200 m VII 1984
 592-5094 pendici est Malga Valburnega (Villa di Lozio) 1450 m VII-1984
 592-5088 Borno 900 m VI-1980 (!)
 592-5086 pendici nord-est Colma Balestrini (Ossimo inf.) 700 m e 1000 m VII-1981 (!)
 590-5086 loc. Pagherola pendici sud tra Monte Lo e Altissimo (sopra Darfo) 1500 m IX-1981

Sinistra idrografica val Camonica

- 620-5122 Passo del Tonale (Ponte di Legno) 1800 m IX-1981 (!) e IX-1982 (!)
 620-5122 strada Ponte di Legno per Passo del Tonale IX-1981 (!) 1550 m
 618-5130 sopra le case di Viso (Pezzo - Ponte di Legno) pendici ovest loc. Pisanda 1900 m VII-1982 (!)
 618-5128 sopra le case di Viso (Pezzo - Ponte di Legno) 1800 m VII-1982 (!)
 618-5122 Valle Narcanello loc. Sozzine (Ponte di Legno) 1400 m e 1500 m VIII-1981
 618-5122 sulla strada statale Ponte di Legno per Passo Tonale 1550 m IX-1981 (!)
 618-5120 Valle Narcanello (Ponte di Legno) 1550 m e 1810 m IX-1982 (!)
 616-5120 destra idrografica Conca di Pozzuolo (Edolo) 1980 m VIII-1983
 614-5118 Valle di Salimmo 1800 m VIII-1981
 614-5116 Valle dei Frati (Valle dell'Avio-Temù) 2300 m IX-1982 (!)
 614-5114 destra idrografica Valle Venerocolo (Temù) 2140 m e 2260 m IX-1983
 614-5114 Pantani dell'Avio (Temù) (forme quasi procumbenti) 2300 m IX-1983 (!)
 612-5118 sinistra idrogr. Valle dell'Avio (Temù) 1680 m e 1730 m IX-1982
 612-5116 sinistra idrogr. Valle dell'Avio (Temù) loc. La Palazzina 1890 m IX-1982
 612-5116 Valle del Lago d'Avio al Passo delle Gole Larghe (pendici est passo delle Gole Larghe) 2360 m VIII-1981 (!)

- 612-5116 Valle dei Frati destra idrogr. (Valle dell'Avio) Temù 2000 m e 2330 m IX-1982
- 612-5116 Valle dei Frati (lago Benedetto - Temù) 1920 m e 1940 m IX-1982
- 612-5116 lago d'Avio (Temù) sinistra idrogr. 1900 m IX-1982 (!)
- 612-5114 Malga Lavedole (Val d'Avio - Temù) (forme procumbenti) 2070 m IX-1983 (!)
- 612-5110 destra idrogr. Val Miller 2230 m IX-1984
- 612-5106 sinistra e destra idrogr. Valle Salarno 1700 m e 1930 m IX-1983
- 612-5106 Valle Salarno Lago Nacesso 1960 m IX-1982
- 610-5110 Lago Baitone destra idrografica 2325 m IX-1982
- 610-5108 dintorni loc. Baitoncello (mulattiera per Lago Baitone) 1890 m IX-1982 (!)
- 610-5108 testata Valle Malga-Torrente Remulo (Rino di Sonico) 2230 m IX-1982
- 610-5106 fondo Valle Salarno (Saviore) destra idrogr. 1700 m IX-1982
- 610-5104 sinistra idrografica Valle Salarno (Saviore) 1500 m IX-1982
- 608-5116 e 610-5116 pendici nord-ovest Passo delle Gole Larghe (Veza d'Oglio) 1900 m e 2000 m e 2120 m VIII-1981 (!)
- 608-5108 e 610-5108 mulattiera per lago Baitone pendici ovest punta Val Rossa loc. Baitoncello 1800 m, 1850 m, 1890 m, 1980 m e 2000 m IX-1982
- 608-5118 Valle Paghera (Veza d'Oglio) 1500 m VIII-1981
- 608-5116 Rio d'Aviolo (Veza d'Oglio) destra idrogr. 1500 m e 1600 m IX-1983
- 608-5114 Passo di Gallinera (forme procumbenti) 2180 m IX-1983 (!)
- 608-5114 Piano dell'Aviolo (Veza d'Oglio) (forme procumbenti) 2070 m e 2050 m IX-1983 (!)
- 608-5108 Val Malga - Ponte del Guat (Rino di Sonico) 1500 m IX-1982
- 608-5092 Piana di Val Paghera (Ceto) alle Case di Val Paghera 1200 m V-1982 (!)
- 606-5092 sinistra idrogr. torrente Pallobbia (Val Paghera) 1000 m V-1982 (!)
- 606-5092 valle torrente Pallobbia di Braone 1220 m V-1982 (!) e 1360 m V-1982 (!)
- 606-5082 Valle Arcina 1600 m VI-1982 (!) e 1830 m VI-1982 (!)
- 606-5078 pendici est Dosso Ma 1750 m VIII-1982 (!)
- 604-5108 mulattiera Garda (Rino di Sonico) per Malga Olda di Berzo versante nord-ovest 1120 m VI-1983 (!)
- 604-5090 Valle del Re (Niardo) sinistra idrogr. 800 m V-1982 (!)
- 604-5080 Fondo Valle Daione 1740 m IX-1982
- 604-5078 versante nord Goletto di Cludona 1940 m VIII-1982
- 602-5080 Valle Ma 1650 m VIII-1982 (!)
- 596-5082 pendici nord-est Dosso di Basico (Plemo di Esine) 1020 m VII-1983
- 596-5082 loc. Splasere (Corno dell'Orselù) a Plemo di Esine 740 m IX-1983
- 596-5082 destra idrogr. Valle del Cul (Plemo di Esine) 1430 m VII-1983
- 596-5080 Colma del Dosso Giustadur pendici nord-est 1500 m VII-1983
- 596-5080 Colma del Dosso Giustadur (Esine) 1650 m VII-1983
- 596-5078 pendici ovest Loc. Piazza la Nera (Dosso Blussega e Sacca di Esine) 1620 m VII-1984 (!)
- 594-5082 e 596-5082 sinistra idrogr. Valle dell'Inferno (Sacca di Esine) 1030 m IX-1982
- 594-5082 e 596-5082 sinistra idrogr. Valle del Resio (Sacca di Esine) 870 m IX-1983
- 590-5064 pendici ovest tra Dosso Fontanazzo e Croce di Marone (Sale Marasino) 1100 m IX-1983
- 588-5070 Pontasio (Pisogne) sulla strada per Passabocche 690 m VI-1983 (!)
- 588-5068 pendici ovest sotto Malga Palmarusso Sotto - Alta Valle Vandul (Zone) 1500 m VI-1982 (!)
- 588-5068 Malga Casentiga (Valle Vandul - Zone) 1400 m VI-1982 (!)
- 588-5068 Valle Vandul (Zone) destra idrogr. 1300 m VI-1982 (!)
- 586-5072 sulla mulattiera Govine (Pisogne) per Terzana 250 m e 300 m VI-1983
- 586-5068 Valle Vandul (Zone) destra idrografica 700 m e 750 m VI-1982 (!)

584-5068 pendici nord Corna Trentapassi (Zone) 1130 m X-1982
584-5068 Cima Corna Trentapassi (Zone) 1248 m X-1982
584-5068 Cima Vignale (Zone) 1095 m X-1982
584-5066 pendici est Monte Vignale (Zone) 800 m X-1982

Destra idrografica val Trompia

610-5074 pendici nord-est Monte Dosso Alto 1700 m VII-1984
608-5082 al Km 61,5 strada Maniva-Tre Valli (Collio) 2010 m VIII-1982
606-5076 pendici sud-est Monte Dasdana 2070 m VII-1984 (raro)
604-5078 dintorni Malga Mai (Pendici Sud Dosso della Fiora) 1760 m VIII-1984
602-5076 pendici sud-est Dosso della Croce (Collio) 2020 m IX-1983
600-5072 strada Bovegno per Collio dopo la prima miniera fondo valle fiume Mella 650 m VI-1982 (!)
602-5072 strada Bovegno per Collio valle fiume Mella alla terza miniera 760 m VI-1982 (!)
598-5072 Graticelle (Bovegno) 704 m IV-1981 (!) e V-1981 (!)
594-5064 e 592-5064 Caregno (Marcheno) 1000 m V-1980 (!)
592-5064 Passo del Sabbione Monte Bifos (Marcheno) 1464 m IX-1980
592-5064 pendici nord-est Monte Lividino 1342 m VI-1981 (!)
592-5064 Valle di Colonno (Gardone Val Trompia) 1160 m VII-1981
592-5064 Caregno sul sentiero del Monte Bifos 1049 m IV-1981 (!) e VI-1981 (!)
592-5064 loc. Caregno (Marcheno) 1100 m V-1982 (!)
592-5062 sopra Magno d'Inzino sulla strada per Caregno (Gardone Val Trompia) 900 m V-1980 (!)
590-5062 Valle d'Inzino destra idrografica (Gardone Val Trompia) 450 m IX-1983
592-5062 Magno d'Inzino (Gardone Val Trompia) 600 m VI-1981 (!)
590-5062 Valle delle Casere (Gardone Val Trompia) 760 m IX-1983
590-5068 pendici est Dosso Pedalta (Zone) 1830 m VII-1982

Sinistra idrografica val Trompia

604-5070 pendici sud Monte Pezzeda (Collio) 1580 m VI-1983 (!)
602-5070 pendici est Monte Ario (Marmentino) 1500 m VI-1983
602-5068 Passo delle Piazze (Marmentino) 1230 m VI-1983
600-5068 mulattiera piani di Vaghezza per loc. Le Piazze (Marmentino) 1130 m VI-1983
600-5068 strada Passo del Santellone (Marmentino) per piani di Vaghezza 960 m VI-1982 (!)
598-5062 pendici nord loc. Castello (Lodrino) 750 m VI-1982 (!)
596-5066 strada Tavernole sul Mella per Marmentino 600 m e 650 m VI-1983 (!)
596-5062 Valle di Lembro (Lodrino) sinistra idrogr. 450 m VIII-1982 (!)
594-5060 Valle Vandeno (Marcheno) destra idrogr. 400 m VI-1982 (!)

Valle del Garza

604-5050 e 604-5052 strada Coste di S. Eusebio - Odolo tra Km 17 e Km 18 540 m VI-1982 (!)
602-5052 dintorni Caino 500 m VII-1982 (!)
600-5052 pendici nord-est Monte Conche (Nave) 1000 m IX-1982

Destra idrografica val Sabbia

610-5070 loc. Vaiale - destra idrogr. Torr. Abbioccolo (Lavenone) 850 m VI-1984
610-5068 fondo Valle Torr. Abbioccolo (Lavenone) 550 m VI-1984
610-5052 Magno di Selvapiana (Gavardo) 600 m V-1980 (!)
604-5070 pendici nord-est Monte Tigaldine (Pertica Bassa) 1400 m, 1590 m e 1690 m IX-1983
604-5068 loc. Saneghe a Avenone di Pertica Bassa 1080 m IX-1983

- 604-5068 destra idrogr. Torr. Glera sulla mulattiera (Pertica Bassa) 1080 m IX-1983
 604-5068 pendici sud Monte Tigaldine (Pertica Bassa) 1200 m IX-1983
 604-5066 loc. Calcar a Avenone di Pertica Bassa 830 m IX-1983

Sinistra idrografica val Sabbia

- 618-5066 Strada Idro per Capovalle loc. Valle di Pu 750 m VI-1983
 616-5066 fondo Valle torrente Vantone (Idro) al ponte di Campel 540 m VI-1983
 616-5058 sotto il Dosso della Croce (Pendici ovest di Carvanno in Val Degagna) 580 m VII-1983
 616-5058 Dosso della Croce (Carvanno) 750 m e 800 m VII-1983
 614-5066 pendici ovest Monte Croce di Perle (Crone-Idro) 430 m VI-1983

Valle del Caffaro

- 616-5086 Valle Bruffione (Bagolino) VII-1982 (!) 1990 m
 616-5086 pendici sud Cima Bondolo (Valle Bruffione - Bagolino) 2000 m IX-1983
 616-5086 pendici sud-ovest Cima Bondolo loc. Terre Nere 2220 m IX-1983
 614-5090 destra idrografica Valle del Caffaro a Malga Blumone di Sopra (Bagolino) 1800 m VII-1981 (!)
 614-5086 pendici sud-est Monte Mandre Vaimane (Bagolino) IX-1983
 614-5084 sulla mulattiera per Malga Bruffione di Sotto in loc. Vendòloro 1785 m VII-1982 e 1780 m VI-1983
 614-5084 e 616-5084 pendici ovest Dosso dei Laghi (Bagolino) (sopra laghetti del Bruffione) 1850 m VI-1983
 612-5088 destra idrografica Valle del Caffaro - Malga Blumone di Sopra 1800 m VII-1981
 612-5086 pendici ovest sotto Malga Retorti (Gaver-Bagolino) 1600 m VII-1982
 612-5086 mulattiera Gaver - Valle Bruffione (Valle Caffaro - Bagolino) 1610 m VI-1983
 612-5086 sulla strada della piana di Gaver per Goletto di Gaver 1650 m VI-1982 (!)
 612-5084 Valle del Caffaro (Bagolino) Malga Campras di Sotto 1400 m VI-1981 (!)
 612-5082 sulla strada Bagolino Valdorizzo 1100 m VI-1982 (!) e V-1982 (!)
 612-5080 Valle del Caffaro (Bagolino) dintorni ponte Rinal 1150 m VII-1981 (!)
 608-5080 pendici Monte Mignolino 2120 m VII-1980 (!)
 608-5080 pendici nord-est Monte Mignolino 2085 m VIII-1982

Entroterra gardesano

- 640-5076 Passo della Rocchetta (Limone) 1159 m XI-1982
 640-5076 Valle dei Larici (Limone) 610 m XI-1982
 636-5074 Valle Scaglione (destra idrogr. Valle del Singol a Limone) 600 m VII-1984 (!)
 634-5068 torrente S. Michele a Campione 100 m IX-1983
 630-5074 Malga Pra delle Noci - Valle S. Michele (Tremosine) 688 m VII-1981 (!)
 630-5072 Valle Negrini (Tremosine) 650 m VI-1981 (!) e VI-1982 (!) IV-1982 (!) 550 m
 630-5068 Passo Ere (Costa Mignone) 1131 m VI-1982 (!)
 626-5072 pendici sud Cima Tombea 1780 m VI-1983
 626-5072 pendici sud-ovest Monte Tombea (Magasa) 1750 m IX-1981
 626-5072 Monte Caplone (Magasa) 1976 m IX-1981 e VI-1983
 626-5072 strada Magasa per Rest sotto Rocca Pagana 1010 m VI-1983
 626-5072 loc. Grune (pendici sud Cima Tombea - Magasa) 1350 m VI-1983 (!)
 626-5072 pendici sud loc. Pilaster (Magasa) 1080 m V-1984
 626-5070 pendici sud-ovest loc. Cadria (Magasa) 890 m VI-1984
 626-5070 sinistra idrogr. Torr. Magasino (Magasa) 910 m VI-1984
 626-5070 loc. Cadria sul fondo valle (Magasa) 870 m VI-1984
 626-5070 Rest (Magasa) 1205 m VI-1983

- 626-5070 Selva del ponte (pendici sud Cima Tombea - Magasa) 1650 m VI-1983
 626-5070 e 624-5070 sinistra idrogr. Torr. Magasino (Magasa) loc. Postine 1000 m VI-1984
 626-5068 pendici sud-est loc. Marmarole (sotto Monte Gusaur a Magasa) 1000 m VI-1984
 624-5072 pendici sud Monte Cortina (Magasa) 1680 m IX-1981
 624-5070 strada da loc. Bersaglio per Magasa al Km 25 820 m VI-1983
 624-5068 bivio strada da loc. Bersaglio per Turano-Armo (Valvestino) 590 m VI-1983
 624-5066 invaso artificiale di Valvestino al ponte sul Droanello 500 m X-1983 e VI-1984 (!)
 622-5072 sopra loc. Messane (Persone) sulla mulattiera per Bocca di Valle 1100 m e 1200 m IX-1981
 622-5068 strada Turano-Persone 700 m VI-1983
 622-5066 bivio strada Valvestino - Magasa per Bollone 520 m VI-1983
 622-5066 strada Capovalle per Molino di Bollone loc. Valle dei Molini (Valvestino) 850 m VI-1983

13 - *Salix cinerea* L. - 0157 (1873039)

Altre località

- 604-5008 sulla strada Fiesse Cadimarco dintorni cimitero di Fiesse 44 m V-1983 (!)
 594-5022 dintorni Casc. Scariona (Leno) 61 m XI-1981 (!)
 594-5020 dintorni Casc. Olmo (Leno) 62 m III-1982 (!)
 572-5024 strada Orzinuovi - Borgo S. Giacomo - Loc. Vivaio 70 m X-1984
 570-5022 loc. Bompensiero (Orzinuovi) m 69 X-1984 (!)

14 - *Salix caprea* L. 0160 (1873042)

Destra idrografica val Camonica

- 614-5128 pendici est Corni di Monticelli in Valle delle Messi (Ponte di Legno) 1700 m VII-1982
 614-5128 fondo Valle delle Messi dintorni tra cascina Pradazzo e Baite Valmalza (Pezzo di Ponte di Legno) 1775-1800 m VII-1982
 614-5128 fondo Valle delle Messi (Ponte di Legno) 1600 m VII-1982
 614-5124 Villa d'Allegno (Ponte di Legno) 1450-1480 m XI-1983
 610-5122 Vione 1300 m VI-1984
 608-5122 sopra Tu (Veza d'Oglio) 1300 m VII-1981
 606-5122 destra idrografica Val Grande (Veza d'Oglio) sulla mulattiera da Grano per Val Grande tra loc. Olant e Vartighera 1360 m VIII-1982 (!)
 606-5122 Val Grande (Veza d'Oglio) destra idrogr. sulla mulattiera da Grano per Val Grande 1300 m VIII-1982
 604-5124 sinistra idrogr. Valle Paraolo (Veza d'Oglio) dintorni loc. Cre degli Alberi 1850 m e 1800 m VII-1983 (!)
 604-5124 Valle Bighera destra idrogr. sotto il laghetto Seroti (Veza d'Oglio) 2000 m VII-1983 (!)
 604-5118 sopra il bivio strada statale del Tonale per Monno 930 m VI-1983
 602-5124 Valle Varadega (Mortirolo - Monno) 2200 m IX-1982
 602-5122 pendici nord-est Monte Pagano (Monno) 1500 m, 1550 m e 1700 m VIII-1982
 602-5120 sulla mulattiera pendici sud-ovest Monte Pagano (Monno) (forme procumbenti) 2030 m V-1982 (!)

602-5120 sulla strada Monno - Mortirolo loc. Locher 1430 m VI-1983
 602-5118 Valle Mortirolo (Monno) sinistra idrogr. 1000 m X-1982
 602-5118 e 600-5120 Valle del Mortirolo (Monno) sinistra idrogr. sulla mulattiera Monno-Mortirolo 1180 m e 1200 m VIII-1982
 602-5110 sulla strada da Malonno per Edolo tra km 114 e km 113 570 m VI-1983
 600-5122 loc. Belvedere dintorni Mortirolo - Monno 2200 m IX-1982
 600-5118 Valle Ogliolo di Monno sinistra idrogr. 1600 m X-1982
 600-5118 loc. Provanico pendici est Cima Cadì (Monno) 1330 m X-1982
 598-5102 e 600-5102 a Paisco 900 m VII-1983
 598-5118 Baita Dorena in Valle Ogliolo di Monno 1700 m X-1982
 508-5094 Vallone a sud di Cima Bacchetta (Concarena) 1450 m X-1982
 596-5116 pendici ovest loc. Dosso sopra il Bagno Motto della Scala Mortirolo (Monno) 1880 m VI-1983
 592-5112 sulla strada Edolo per Aprica in Loc. Le Scale 1100 m VI-1983
 590-5112 sulla strada S. Pietro di Aprica per Trivigno 1350 m VI-1983
 596-5104 pendici sud Cima di Mezzo (Paisco) 1900 m VII-1983 (!)
 596-5104 Valle di Scala (Paisco Loveno) (forme procumbenti) 2000 m VI-1982 (!)
 596-5102 Loveno (Paisco Loveno) 1350 m VI-1981 (!)
 596-5102 Loveno 1380 m VI-1981 (!)
 596-5102 Valle di Scala (Paisco Loveno) 1400 m e 1500 m VI-1982
 594-5110 Baite Cavalline pendici nord Monte Forcella (Corteno Golgi) 1624 m VII-1983
 594-5110 pendici nord Monte Forcella ai Fenili Sacco (Corteno Golgi) 1720 m VII-1983
 594-5094 dintorni Malga Rodello (Sommico di Lozio) 1230 m X-1983 e 1200 m VII-1984
 594-5088 Loc. Rocca Valle torrente Trobiolo (Ossimo inferiore) 700 m VIII-1981 (!)
 594-5088 torrente Trobiolo loc. Rocca (Ossimo inf.) 700 m VII-1981
 590-5086 pendici nord ovest Monte Erbanno loc. Pagherola (sopra Darfo) 1500 m IX-1981

Sinistra idrografica val Camonica

618-5126 fondo Valle Ogliolo Arcanello al ponte Martinoli (Pezzo di Ponte di Legno) 1592 m VII-1982
 618-5122 Valle Narcanello (Ponte di Legno) 1316 m e 1530 m IX-1982
 616-5124 sulla strada statale Ponte di Legno per Passo Tonale tra Km 139 e Km 140 1360 m IV-1982 (!)
 616-5122 sulla strada statale Ponte di Legno per Passo Tonale 1550 m IX-1981
 612-5118 Valle dell'Avio - sinistra idrogr. (Temù) 1630 m IX-1982
 612-5116 Valle dei Frati al Lago Benedetto (Temù) 1920 m e 1940 m IX-1982
 612-5106 Valle Salarno al Lago Macesso 1960 m IX-1982
 610-5106 Valle Salarno destra idrogr. 1700 m IX-1982
 610-5104 sinistra idrogr. Valle Salarno a Fabrezza (Saviore) 1424 m e 1500 m IX-1982
 608-5108 e 608-5110 sulla mulattiera per lago Baitone pendici ovest punta Val Rossa 1980 m e 2000 m 1982
 608-5108 Val Malga al ponte del Guat (Rino di Sonico) 1500 m IX-1982
 606-5098 sinistra idrogr. Torrente Tredenus dintorni Ponte della Sega (Cimbergo Paspardo) 1054 m IV-1982 (!)
 606-5094 sinistra idrogr. Valle Braone 1000 m V-1982
 606-5080 testata Valdaione (Bazena) 2010 m IX-1982
 602-5092 e 604-5090 sinistra idrogr. Valle del Re (Niardo) 500 m, 800 m e 900 m V-1982
 604-5108 sulla mulattiera versante nord ovest di Garda (Rino di Sonico) per Malga Oлда di Berzo 1150 m VI-1983
 596-5084 Val Casega pendici est Dosso della Regina (Plemo d'Esine) 677 m VII-1983

596-5082 pendici nord-est Dosso di Bosico (Pleomo d'Esine) 900 m VII-1983
596-5080 Dosso del Giustadur (Esine) 1650 m VII-1983
596-5080 destra idrogr. Valle del Cul (Pleomo d'Esine) 1510 m VII-1983
588-5070 sulla strada Pontasio Passabocche loc. Baita (Pisogne) 860 m VI-1983 (!)
586-5074 Sonvico (Pisogne) 620 m V-1984
586-5072 sulla mulattiera Govine - Terzana (Pisogne) 340 m VI-1983 (!)
586-5068 destra idrogr. Valle Vandul (Zone) 800 m VI-1982 (!)
584-5068 valle a est delle Forcelle (S. Antonio - Cusato di Zone) 820 m X-1982
584-5068 pendici est Monte Vignole (Zone) 800 m X-1982

Destra idrografica val Trompia

608-5074 pendici sud Monte Maniva (dintorni Colonia Beretta) 1400 m VI-1982
606-5076 pendici sud-est Monte Dasdana (raro) 2070 m VII-1984
606-5074 strada Collio-Maniva tra il km 42 e il km 43 sotto loc. Stablei di Mezzo 1200 m VI-1982
602-5074 Memmo 1080 m V-1982
602-5074 Dosso Canali (sopra Memmo) 1400-1500 m V-1982
600-5072 valle fiume Mella - strada Bovegno Collio dopo la 1^a miniera 650 m VI-1982
598-5072 sinistra idrogr. Mella di Sarle (Graticelle) 700 m VIII-1981
592-5064 Passo del Sabbione (Gardone Val Trompia) 1464 m IX-1980 (!)
692-5062 pendici sud Corni Rossi sulla strada Magno-Caregno (Gardone Val Trompia) 850 m IV-1981 (!), VI-1981 (!), III-1981 (!)
692-5062 sopra Magno d'Inzino 650 m VI-1981 (!)
590-5062 Valle d'Inzino (Gardone Val Trompia) 450 m IX-1983

Sinistra idrografica val Trompia

602-5068 Passo delle Piazze (dintorni di Marmentino) 1230 m VI-1983
600-5068 strada del Santellone (Marmentino) per piani Vaghezza 960 m VI-1983
600-5068 sulla mulattiera per le Piazze da Piani di Vaghezza (Mermentino) 1130 m VI-1983
600-5062 Cocca di Lodrino 735 m VI-1982 (!)
598-5062 pendici nord loc. Campo Castello (Lodrino) 750 m VI-1982 (!)
596-5066 sulla strada Tavernole sul Mella - Marmentino 600-650 m VI-1983 (!)
596-5062 Valle di Lembrio (Lodrino) 450 m VIII-1982

Destra idrografica val Sabbia

616-5074 pendici sud-est Monte Suello (Lago d'Idro) 600 m
616-5070 Rocca d'Anfo 400 m VIII-1982 (!), III-1982 (!), V-1981
614-5054 Ponte di Clibbio destra idrografica fiume Chiese V-1981
612-5066 loc. Piazze (Lavenone) 400 m VI-1984
610-5070 loc. Vaiale (destra idrogr. Torr. Abbioccolo - Lavenone) 850 m VI-1984
610-5068 loc. Coverli e Resucola (destra idrogr. Abbioccolo - Lavenone) 720 m VI-1984
610-5068 fondo valle T. Abbioccolo (Lavenone) 550 m VI-1984
610-5064 crinale sud Monte Zovo (Vestone) 930 m V-1983
610-5064 Roccolo Loc. Sarsola (Promo di Vestone) 1020 m V-1983
610-5054 trivio strada Odolo - Vestone - Sabbio al ponte della Fame 288 m III-1981 (!) e V-1981 (!)
610-5052 Magno di Selvapiana (Gavardo) 600 m V-1980 (!) e III-1981 (!)
608-5064 pendici sud ovest Corno delle Ventitre (Promo di Vestone) 600 m V-1983
608-5056 fondo valle a nord-est del Monte Vergomasco 300 m VI-1983
608-5054 strada Sabbio Chiese - Odolo loc. Spassali (Ponte della Fame) 306 m III-1981 (!) e V-1981 (!)

- 608-5054 loc. Montaer sulla strada Sabbio - Odolo 330 m III-1981 (!)
 606-5066 Avenone (Pertica Bassa) 800 m IX-1983
 606-5052 sulla strada Coste S. Eusebio per Odolo in loc. La Croce tra Km 20 e Km 21 550 m III-1982 (!) e VII-1982 (!)
 606-5052 bivio strada Odolo-Brescia per Binzago 448 m VI-1983
 606-5050 strada S. Eusebio per Vallio alle pendici sud S. Eusebio 530 m IV-1982 (!) e VI-1982 (!)
 604-5070 pendici nord-est Monte Tigaldine 1690 m IX-1983
 604-5068 pendici sud Monte Tigaldine 1200 m IX-1983
 604-5068 loc. Saneghe (Avenone di Pertica Bassa) 1080 m IX-1983
 604-5046 Castello di Serle VI-1981 (!)

Sinistra idrografica val Sabbia

- 618-5066 sulla strada Idro per Capovalle loc. Valle di Pu 750 m VI-1983
 616-5066 fondo valle torrente Vantone (Idro) al ponte di Campel 540 m VI-1983
 616-5060 Dosso della Croce in Val Degagna (Carvanno) 779 m VII-1983
 614-5066 pendici ovest Monte Croce di Perle (Crone d'Idro) 430 m VI-1983

Valle del Caffaro

- 614-5004 pendici sud ovest Monte Mandre Vaimane sulla mulattiera per Valle Bruffione 1740 m VII-1982
 612-5084 sulla mulattiera da loc. Gaver per la Valle Bruffione (valle del Caffaro) 1590 m VI-1983
 612-5076 loc. Destrone (destra idrogr. Torr. Caffaro Bagolino) 800 m VI-1984
 610-5078 loc. Sepiole Alte (destra idrogr. Torr. Caffaro Bagolino) 1330 m VI-1984

Entroterra gardesano

- 640-5076 sopra Albergo Panorama - strada statale per Riva di Trento (Limone) 200-500 m XI-1982
 636-5070 strada Pieve di Tremosine per Lago di Garda in Valle Brasa 315 m X-1982
 634-5068 loc. Ponticello versante di Sermerio (Tremosine) 300 m V-1981
 634-5068 versante sinistra idrografica Valle S. Michele sotto Codignano 480 m V-1981
 630-5072 Valle Negrini (Tremosine) 600 m VI-1981 (!) e 650 m VI-1981 (!)
 630-5072 Valle di S. Michele (Tremosine) Malga Pra delle Noci 688 m VI-1981 (!) e 590 m VI-1981 (!)
 630-5068 Passo Ere (Costa di Gargnano) 1131 m VI-1982
 628-5064 Bocchetta di Lovere (pendici ovest Monte Denervo) 1052 m VI-1982
 628-5060 strada Gargnano - Navazzo al Km. 4 - 320 m IV-1984 (!)
 626-5072 Monte Tombea (forme nane) V-1981
 626-5072 Selva del Ponte (Magasa) VI-1981
 626-5070 dintorni Malga Alvezza (Magasa) 1290 V-1981
 626-5070 sinistra idrogr. Torr. Magasino (Magasa) 900 m VI-1984
 626-5070 pendici sud-ovest loc. Cadria (Magasa) 890 m VI-1984
 626-5068 pendici sud Cima Gusaur in loc. Costa delle Ombrie (Magasa) 1100 m VI-1984
 624-5074 pendici sud loc. Pilaster (Magasa) 1080 m V-1984
 624-5072 loc. Pilaster (Magasa) 1100 m IX-1981
 624-5070 strada da loc. Bersaglio per Magasa (Valvestino) al Km 25 820 m VI-1983
 624-5066 invaso artificiale di Valvestino ponte sulla valle Droanello 500 m X-1983
 622-5066 sinistra idrografica sulla strada Capovalle per Molino di Bollone 780 m VI-1983
 622-5066 strada per Bollone (Valvestino) 790 m VI-1983

622-5066 bivio strada loc. Bersaglio per Turano e Armo (Valvestino) 590 m VI-1983
620-5052 strada Salò - Serniga Casc. Salè 400 m VI-1984
620-5050 loc. Fornaci (Portese) 80 m VI-1984 (!)
618-5056 pendici est Monte Selva Alta (Val di Sur) 500-700 m V-1982

Altre località

570-5022 dintorni Casc. Carla (loc. Bompensiero - Orzinuovi) 70 m X-1984 (!)

15 - Salix foetida Schleicher - 0163 (1873053)

Sinistra idrografica val Camonica

620-5122 Passo del Tonale 1890 m VII-1981 (!) e IX-1982 (!)
612-5108 dintorni Lago Miller (Valle Miller) IX-1985 (!)
608-5088 Valle di Stabio 2000 m VII-1985 Leg. A. Crescini (!)

Destra idrografica val Camonica

620-5124 Pendici sud-est Cima Cadì VIII-1985 leg. F. Solina (!)

16 - Salix hastata L. 0165 (1873055)

Destra idrografica val Camonica

598-5096 dintorni passo di Baione (Lozio) 2219 m IX-1984 (!)
592-5094 passo di Ezendola versante Bresciano (Lozio) 1900 m X-1983 (!)
592-5094 cresta a nord di Passo Ezendola (Lozio) 2130 m VII-1984 (!)

Sinistra idrografica val Camonica

618-5118 Valle Narcanello (Ponte di Legno) appena sotto il ghiacciaio del Pisgana destra idrogr. 2450 m IX-1982 (!)
618-5118 Valle Narcanello (Ponte di Legno) destra idrogr. 2040 m (!), 2020 m (!), 2400 (!), 2100 (!), 2330 m (!) IX-1982
614-5098 sinistra idrogr. Valle Ghilarda (lago d'Arno), 2000 m VII-1985
608-5116 Piana di Aviolo 2080 m IX-1983 (!)
608-5114 Passo di Gallinera 2320 m IX-1983 (!)
608-5114 pendici nord est passo Gallinera 2300 m IX-1983 (!)
608-5088 pendici ovest Monte Cadino (Breno) 2300 m VIII-1981 (!)
606-5088 Valle di Stabio 1940 m VII-1985
606-5086 pendici ovest Monte Trabucco 2100 m VII-1980 (!)

Valle del Caffaro

616-5086 pendici sud-ovest Cima Bondolo (Bagolino) 2300 m e 2350 m IX-1983
616-5086 Passo di Bruffione (Bagolino) 2147 m VI-1983 e IX-1983
616-5086 Valle di Bruffione (Bagolino) oltre la Malga Casinello di Bruffione 1980 m VI-1983 (!)
616-5086 Valle Bruffione (Bagolino) 1990 m VII-1982 (!)
616-5086 Valle di Bruffione sopra Casinello di Bruffione (Bagolino) 2000 m VI-1980 (!)
616-5086 Cima Bondolo (Bagolino - Valle di Bruffione) 2383 m VII-1982 (!) e IX-1983
616-5084 pendici nord-ovest Monte Pietra da Rasoio (Bagolino) 2100 m VI-1981 (!)
616-5084 pendici nord-ovest Monte Brealone (Valle Bruffione - Bagolino) 1980 m 1983

- 616-5084 pendici ovest Monte Pietra da Rasoio (Valle Bruffione - Bagolino) sulla mulattiera 2160 m e 2180 m VI-1983 (!)
 614-5092 cresta ovest Cima di Blumone 2460 m VII-1981 (!)
 614-5090 conca glaciale a sud della Cima di Blumone (Valle del Caffaro - Bagolino) 2180 VII-1981 (!)
 610-5086 pendici sud-est Asino di Bazenina (Bagolino) 1800 m, 1980 m, 240 m VI-1982 (!)
 610-5086 base delle pendici est del Monte Asino di Bazenina (Bagolino) 1900 m VIII-1981 (!)

17 - *Salix helvetica* Vill. - 0166 (1873057)

Sinistra idrografica val Camonica

- 618-5120 destra idrogr. Valle di Narcanello (Ponte di Legno) 1950 m VIII-1981 (!)
 618-5118 destra idrogr. Valle di Narcanello (Ponte di Legno) 2400 m VIII-1981 (!) 2020 m IX-1982 (!), 2160 m IX-1982 (!), 2330 m IX-1982 (!), 2450 m IX-1982 (!), 2250 m X-1981 (!).
 618-5108 testata Valle Adamè
 616-5118 conca alle pendici nord-est Bocchetta dei Buoi (Cima di Salimmo) 2050 m VIII-1983 (!)
 616-5110 testata della Val Salarno verso la Vedretta 2450 m IX-1984
 616-5110 alla base della Vedretta in Val Salarno 2600 m IX-1984
 616-5108 ruderi Rifugio Salarno (testata Valle Salarno) 2255 m, 2300 m IX-1982
 614-5114 pendici nord Pantani dell'Avio 2200 m IX-1983
 614-5114 pendici sud Punta Calvi (Rifugio Garibaldi) 2550 m IX-1983
 614-5114 pendici sinistra idrogr. Valle dell'Avio ai Pantani dell'Avio 2400 m IX-1983
 614-5114 destra idrogr. Valle Venerocolo (sulla mulattiera per Rifugio Garibaldi) 2170 m IX-1983
 614-5110 testata Valle del Miller al Pantano del Miller (2 piante) 2420 m IX-1982
 614-5108 destra idrogr. Valle Salarno 2130 m IX-1982
 612-5110 destra idrogr. Val Miller 2200-2230-2250 m IX-1982 (!)
 612-5110 fondo Valle del Miller 2250 m IX-1982
 612-5108 pendici ovest M. Campanone del Coppo sopra lago intorbato Canale di Fossale 2290 m VII-1985 (!)
 608-5116 Piano di Aviolo 2050 m IX-1983 (!)
 608-5116 dintorni Malga Aviolo (nella Conca di Aviolo) a Vezza d'Oglio 1950 m IX-1983
 608-5116 Valle che dall'Aviolo va al passo delle Gole Larghe 2120 m VIII-1981 (!)

18 - *Salix viminalis* L. - 0167 (1873060)

Altre località

- 608-5030 Montichiari 96 m X-1981 (!)

19 - *Salix eleagnos* Scop. 0168 (1873062)

Destra idrografica val Camonica

- 602-5110 strada statale Malonno - Edolo tra Km 113 e Km 114 570 m VI-1983
 594-5110 fondo Valle Brandet 1290 m VIII-1985

594-5088 pendici nord-est Colma Balestrini (Ossimo inf.) 700 m VII-1981 (!)
594-5088 loc. Rocca (Ossimo inferiore) 700 m VII-1981 (!)
592-5088 Borno 920 m VI-1980 (!)

Sinistra idrografica val Camonica

586-5072 sulla mulattiera Govine per Terzana (Pisogne) 450 m VI-1983
586-5070 Fondo Valle torrente Trobiolo (Pisogne) 450 m VI-1983
584-5068 valle a est della località Forcelle (S. Antonio Cusato a Zone) 750-820 m X-1982

Destra idrografica val Trompia

590-5062 destra idrografica Valle d'Inzino (Gardone Val Trompia) 450 m IX-1983
590-5062 Valle d'Inzino (Gardone Val Trompia) sinistra idrografica 450 m IV-1982 (!)
e VIII 1982 (!)

Sinistra idrografica val Trompia

606-5050 strada Vallio-S. Eusebio pendici sud S. Eusebio 530 m IV + 1982 (!) e VI-1982 (!)
602-5070 pendici est Monte Ario (Marmentino) 1500 m VI-1983
600-5062 pendici nord loc. Campo Castello (Lodrino) 750 m VI-1982 (!)
598-5062 pendici nord loc. Campo Castello (Lodrino) 800 m VI-1982
596-5066 sulla strada Tavernole sul Mella - Marmentino 600 m e 650 m VI-1983 (!)
596-5062 confluenza Torrente Biogno con Valle di Lembrio (Lodrino) 450 m IV-1982
(!) e VIII-1982 (!)
596-5062 Valle di Lembrio (Lodrino) 450 m VIII-1982
594-5060 Valle Vandeno (Marcheno) destra idrografica 400 m VI-1982 (!)

Valle del Garza

604-5050, 606-5050, 604-5052, 606-5052 strada Coste S. Eusebio per Odolo dintorni Km
17 540 m IV-1982 (!) e VI-1982 (!)
602-5052 e 604-5052 sulla strada Nave - S. Eusebio - Odolo tra Km 14 e Km 15 400
m IV-1982 (!) e VII-1982 (!)

Destra idrografica val Sabbia

616-5072 dintorni ossario Monte Suello - pendici sud est Monte Suello (Anfo) 490 m
VII-1981
616-5070 Monte Censo (Anfo) 1000 m VII-1980
614-5054 Ponte di Clibbio destra idrografica fiume Chiese (Vobarno) V-1981 (!)
612-5056 e 614-5056 Ponte di Clibbio (Vobarno) destra idrografica fiume Chiese strada
per Vobarno tra Km 35 e Km 34 260 m V-1981 (!)
610-5070 loc. Vaiale destra idrogr. Torr. Abbioccolo (Lavenone) 850 m VI-1984
610-5068 fondo Valle Torr. Abbioccolo (Lavenone) 550 m VI-1984
610-5054 trivio strade Odolo - Sabbio - Vestone loc. Ponte della Fame 288 m V-1981 (!)
610-5054 trivio strade Vestone - Odolo - Sabbio V-1981 (!)
608-5056 fondo valle a nord est di Monte Vergomasco (Odolo) 300 m VI-1983
604-5068 pendici sud Monte Tigaldine 1300 m IX-1983
604-5068 destra idrografica torrente Glera sulla mulattiera (Avenone di Pertica Bassa)
1080 m IX-1983

Sinistra idrografica val Sabbia

618-5066 strada Idro - Capovalle loc. Valle di Pu 750 m VI-1983
618-5066 e 618-5064 pendici occidentali Monte Manos (Treviso bresciano) 1350 m IX-1980

- 616-5066 fondo valle torrente Vantone al ponte di Campel (Idro) 540 m VI-1983
 616-5058 loc. Novaglio (Carvanno in Val Degagna) 390 m VII-1983
 616-5058 Dosso della Croce (Carvanno in Val Degagna) 390 m VII-1983
 614-5058 e 616-5058 Valle del Faeno (Carvanno in Val Degagna) sinistra idrografica
 570 m III-1983
 614-5066 pendici ovest Monte Croce di Perle (Crone d'Idro) 430 m VI-1983

Entroterra gardesano

- 640-5076 Valle dei Larici (Limone) 610 m XI-1982
 638-5074 Valle del Singol (Limone) sinistra idrografica 200 m IV-1982 (!) e VI-1982 (!)
 636-5076 Passo di Bestana (Malga Bestana - Limone) 1250 m XI-1980
 632-5070 fondo valle Torrente S. Michele dintorni ponte sulla strada Tignale - Vesio
 450 m VI-1981
 630-5072 Valle Negrini (Tremosine) 550 m IV-1982 (!) e VI-1982 (!)
 630-5070 Valle Negrini (Tremosine) 600 m VI-1981
 628-5068 sulla strada Passo Ere - Bocca di Paolone (Costa di Gargnano) 1100 m VI-1982
 628-5066 pendici meridionali Monte Penni (Costa di Gargnano) 850 m VI-1980
 626-5072 strada Magasa - Rest sotto Rocca Pagana 1010 m VI-1983
 626-5072 pendici sud Monte Tombea (Magasa) 1580 m IX-1981
 626-5072 pendici sud-ovest Bocca Campeï (tra Monte Tombea e Monte Caplone a Ma-
 gasa) 1822 m 1981
 626-5070 sotto loc. Cadria sul fondo Valle 870 m VI-1984
 626-5070 sinistra idrogr. Torr. Magasino (Magasa) 920 m VI-1984
 626-5068 loc. Costa delle Ombrie (pendici sud Cima Gusaur - Magasa) 1100 m VI-1984
 624-5068 bivio strada Turano-Magasa loc. Bersaglio 594 m V-1981 (!)
 624-5066 invaso artificiale di Valvestino ponte sulla Valle Droanello 500 m X-1983
 624-5056 valle delle Cartiere (Toscolano-Maderno) 104 m IX-1981 (!) e III-1981 (!)
 624-5056 valle delle Cartiere (Toscolano-Maderno) 100 m IX-1981 (!)
 622-5072 loc. Mezzane (Persone) 1100 m IX-1981
 622-5070 valle del torrente Persone 1100 m IX-1981
 622-5070 strada Turano-Persone 700 m VI-1983
 622-5068 strada Moerna-Capovalle loc. Valle di Larino 950 m VI-1983
 622-5066 strada Capovalle per Molino di Bollone sinistra idrografica Valle di Vestino
 740 m VI-1983
 622-5066 bivio strada Valvestino-Magasa per Bollone 520 m VI-1983
 622-5066 strada per Bollone (Valvestino) 600 m e 800 m VI-1983
 622-5066 bivio strada loc. Bersaglio per Turano-Armo 590 m VI-1983
 620-5066 strada Capovalle per Molino di Bollone (Valvestino) 800 m VI-1983
 620-5064 pendici occidentali Monte Carzen (Treviso Bresciano) 1390 m IX-1980
 620-5054 sulla strada Salò-Sernica 400 m VIII-1981 (!)

Altre località

- 572-5020 Acqualunga - sinistra idrografica fiume Oglio IV-1981 (!)
 570-5022 sinistra idrogr. fiume Oglio dintorni Cascina Combattenti (Villagana) IV-1982
 (!) e VI-1982 (!)
 570-5020 dintorni Villagana - sinistra idrografica fiume Oglio III-1982 (!), V-1980 (!)
 e VI-1982 (!)
 568-5036 sinistra idrografica fiume Oglio a valle del ponte Rudiano - Pumenengo 100
 m IX-1981 (!)

20 - *Salix purpurea* L. - 0169 (1873063)

Destra idrografica val Camonica

- 614-5124 Villa d'Allegno (Ponte di Legno) 1450 m e 1480 m XI-1983
610-5122 Vione 1350 m VI-1984
606-5122 e 606-5124 confluenza mulattiera Grano (Veza d'Oglio) con torrente Parao-
lo in Val Grande 1400 m VIII-1982 (!)
606-5122 destra idrogr. Val Grande (Veza d'Oglio) sulla mulattiera alla confluenza con
Valle Paraolo 1400 m VIII-1982
604-5118 sopra il bivio strada Edolo-passo Tonale per Monno 930 m VI-1983
602-5118 Valle Mortirolo (Monno) 1000 m X-1982
602-5110 sulla strada statale Malonno-Edolo tra il Km 113 e il Km 114 570 m VI-1983
594-5088 loc. Rocca pendici nord-est Colma Balestrini (Ossimo) 700 m e 800 m VII-1981 (!)
594-5088 loc. La Rocca torrente Trobiolo (Ossimo inferiore) 700 m VII-1981 (!)
592-5088 Borno 900 m VI-1980 (!)

Sinistra idrografica val Camonica

- 620-5124 Passo Tonale (dintorni) 1880 m IX-1982 (!)
620-5122 Passo del Tonale 1800 m IX-1981 (!)
618-5122 Valle Narcanello (Ponte di Legno) 1400 m IX-1982
616-5122 destra idrogr. Valle Narcanello loc. Sozzine (Ponte di Legno) 1250 m IX-1981 (!)
612-5116 sinistra idrogr. Valle dell'Avio (Temù) al lago d'Avio 1920 m IX-1982
612-5116 Valle dell'Avio sinistra idrogr. al Lago d'Avio 1900 m IX-1982 (!)
608-5118 Valle Paghera (Veza d'Oglio) al Ponte Scalvino 1278 m IX-1983
608-5092 Case di Val Paghera (torrente Pallobbia) a Braone 1200 m V-1982 (!)
604-5094 Valle Paghera (Braone) destra idrogr. 700 m V-1982
588-5068 destra idrogr. Valle Vandul (Zone) 1000 m VI-1982 (!)
584-5068 valle a est della loc. Forcelle (S. Antonio - Cusato di Zone) 750 m X-1981

Destra idrografica val Trompia

- 606-5074 sulla strada Collio-Maniva tra Km 42 e Km 43 sotto loc. Stablei di Mezzo 1200
m VI-1982
600-5072 valle fiume Mella sulla strada Bovegno per Collio dopo la 1^a miniera 680 m
VI 1982
600-5072 fondo valle fiume Mella dopo la 1^a miniera sulla strada Bovegno per Collio
650 m VI-1982 (!)
598-5072 Graticelle (Bovegno) 704 m IX-1981 (!)
598-5072 Graticelle (Bovegno) destra idrogr. Mella di Sarle sulla mulattiera 750 m V-1981
e V-1983 (!)

Sinistra idrografica val Trompia

- 594-5060 Valle Vandeno (Marcheno) 500 m VI-1982 (!)
594-5060 Valle Vandeno (Gardone Val Trompia) destra idrogr. 400 m VI-1982 (!)

Destra idrografica val Sabbia

- 616-5070 Rocca d'Anfo sotto la strada statale 400 m V-1981 (!); 380 m (!)
614-5054 Ponte di Clibbio (Vobarno) destra idrogr. fiume Chiese V-1981
610-5056 trivio statale Odolo - Vestone - Sabbio al ponte della Fame 288 m V-1981 (!)
606-5052 al bivio strada Odolo - Brescia per Binzago 448 m VI-1983

Sinistra idrografica val Sabbia

- 612-5060 Livrio (Provaglio Val Sabbia) 700 m V-1980 (!)

Entrotterra gardesano

- 632-5070 fondo Valle Torrente S. Michele dintorni del ponte della strada Tignale-Vesio (Tremosine) 750 m VI-1981
626-5072 pendici sud Loc. Pilaster (Magasa) 1080 m V-1984
624-5056 Valle delle Cartiere loc. Maina di Sotto (Toscolano Maderno) 100 m IX-1981 e III-1981 (!)
620-5054 strada Salò - Serniga - S. Michele 400 m VI-1982 (!)
620-5052 strada Salò - Serniga Casc. Salè 400 m VI-1984
620-5050 Portese (Golfo di Salò) 70 m IX-1983
620-5050 loc. Ca Fornaci (Portese) 70 m VI-1984 (!)

Altre località

- 572-5020 Acqualunga sinistra idrogr. fiume Oglio IV-1981 (!)
570-5022 loc. Bompensiero (Villachiera) sinistra idrogr. fiume Oglio 55 m VI-1982 (!)
570-5020 Villagana sinistra idrogr. fiume Oglio V-1980
570-5020 dintorni cascina Combattenti (Villagana) sinistra idrogr. fiume Oglio IV-1982 e VI-1982
568-5022 dintorni Villachiera sinistra idrogr. fiume Oglio III-1982 e VI-1982 (!)

BIBLIOGRAFIA

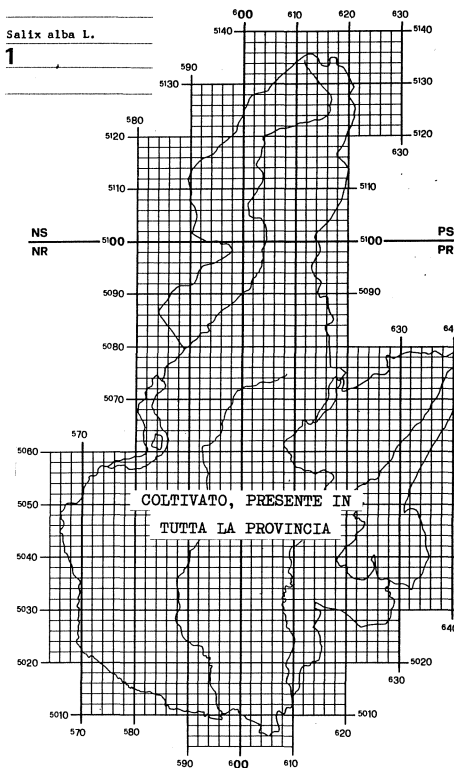
- ARIETTI N., 1944 - *La Flora della Valle Camonica*. Att. Ist. Bot. Un. Lab. Critt. Pavia serie 5, vol. IV (1).
BIANCHINI F., 1971 - *Flora della Regione veronese. Parte II. Spermatofite*. Mem. Mus. Civ. St. Nat. Verona, 19.
FENAROLI L. e GAMBÌ G., 1976 - *Alberi, Dendroflora Italiana*. Museo Tridentino di Scienze Nat. Trento.
FIORI A., 1923 - *Nuova Flora analitica d'Italia*. 1, Firenze.
FIORI A., 1933 - *Iconographia Florae Italicae*. 3 ed., Firenze.
HESS H.E., LANDOLT E. e HIRZEL R., 1967 - *Flora der Schweiz und angrenzender Gebiete*. 1, Basel u. Stuttgart.
JAVORKA-CSAPODY, 1979 - *Ikographie der Flora des südöstliche Mitteleuropa*. Stuttgart.
MARTINI F. e PAIERO P., 1984 - *Il genere Salix in Italia*. Atti Ist. Ec. e Selv. Un. degli Studi Padova - Vol. III 1980-81 Pubbl. 4.
PAIERO P., 1978 - *Il genere Salix L. sul versante meridionale delle Alpi orientali con speciale riguardo alle Alpi e Prealpi Carniche e Giulie. Contributi ad una revisione tassonomica e geografica dei salici italiani*. Webbia, 32 (2).
PAIERO P., 1979 - I salici che vegetano in Italia (nota preliminare) ad uso degli studenti iscritti al 3° Corso di Scienze Forestali. Ist. Bot. e Fis. Veg. Un. degli Studi di Padova.
PAIERO P. e SCHÖPF L., 1981 - *Corologia del genere Salix L. in Alto Adige*. Webbia, 35 (1).
PAIERO P., 1983 - *Il genere Salix L. in Valle d'Aosta*. Webbia, 36 (2).
PIGNATTI S., 1982 - *Flora d'Italia*. 1-3, Bologna.
RECHINGER K.H., 1957 - *Salix L.* in: HEGI G.: *Illustrierte Flora von Mittel-Europa*. Band III/1. Teil, München.
RECHINGER K.H., 1964 - *Salix L.* in: TUTIN T.G. et al.: *Flora Europaea*. 1. Cambridge.
UGOLINI U., 1898 - *Contributo allo studio della Flora Bresciana*. Comm. At. Brescia per l'anno 1897.
ZANGHERI P., 1976 - *Flora Italiana*. 1-2 Cedam, Padova.
ZERSI E., 1871 - *Prospetto delle piante vascolari spontanee e comunemente coltivate nella Provincia di Brescia*. Brescia.

Indirizzo dell'Autore:

CINZIO DE CARLI, V.ggio Sereno, via IX 109 - 25125 BRESCIA

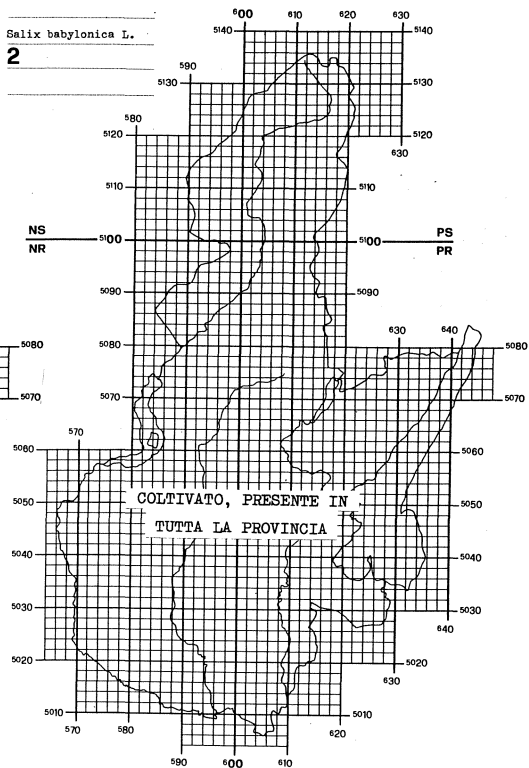
Salix alba L.

1



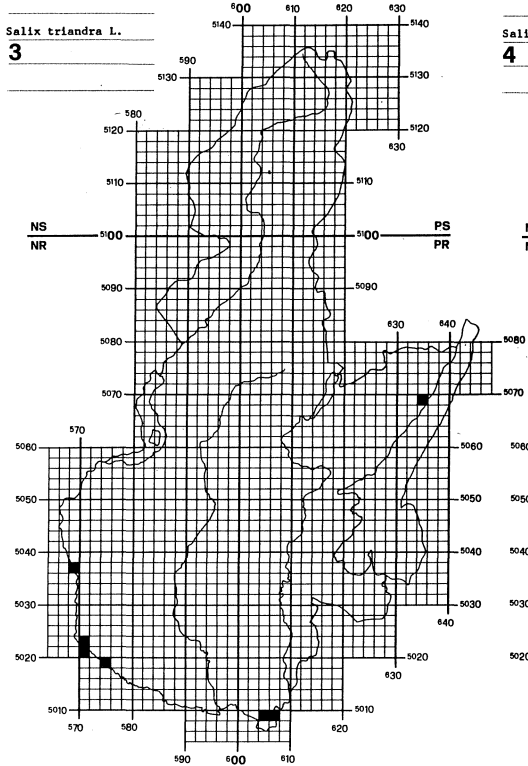
Salix babylonica L.

2



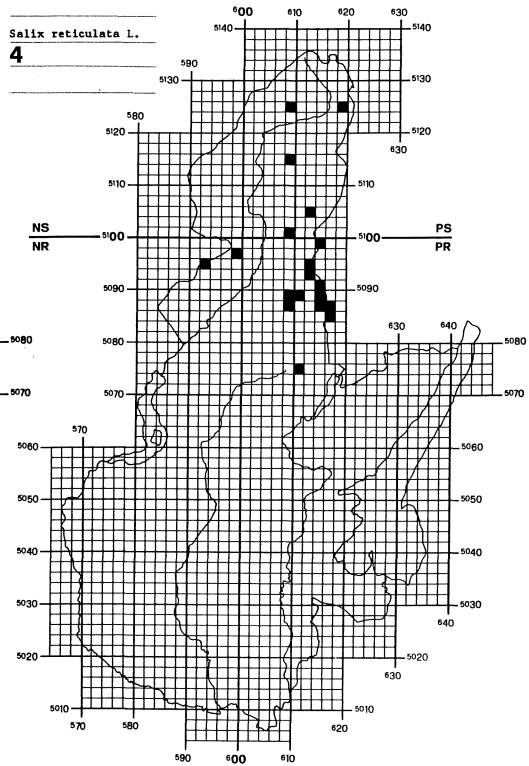
Salix triandra L.

3



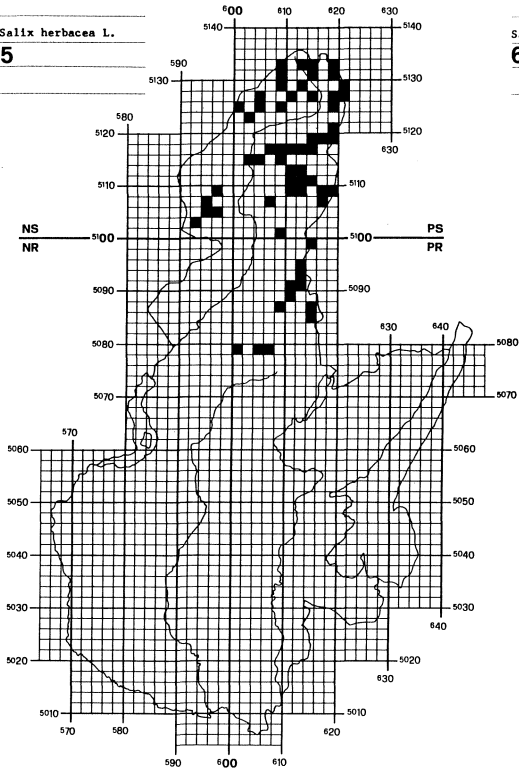
Salix reticulata L.

4



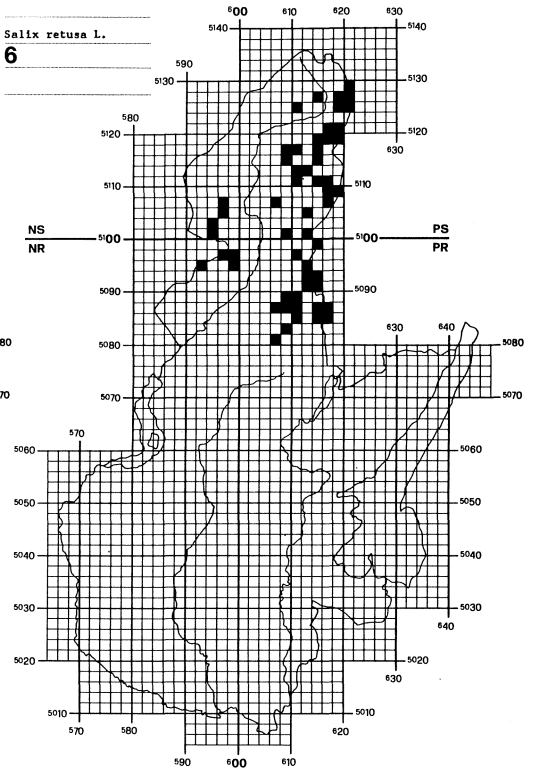
Salix herbacea L.

5



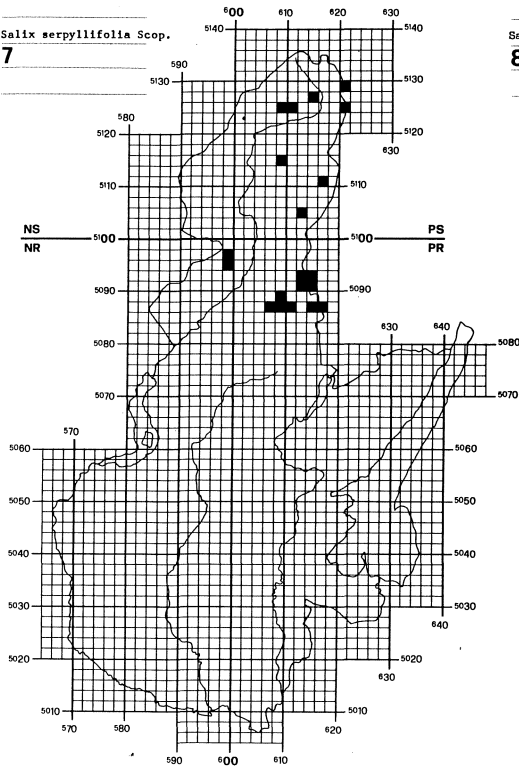
Salix retusa L.

6



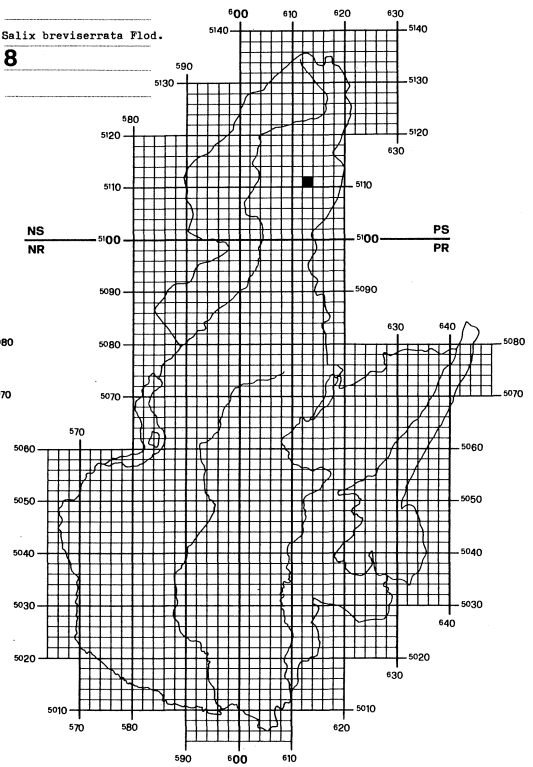
Salix serpyllifolia Scop.

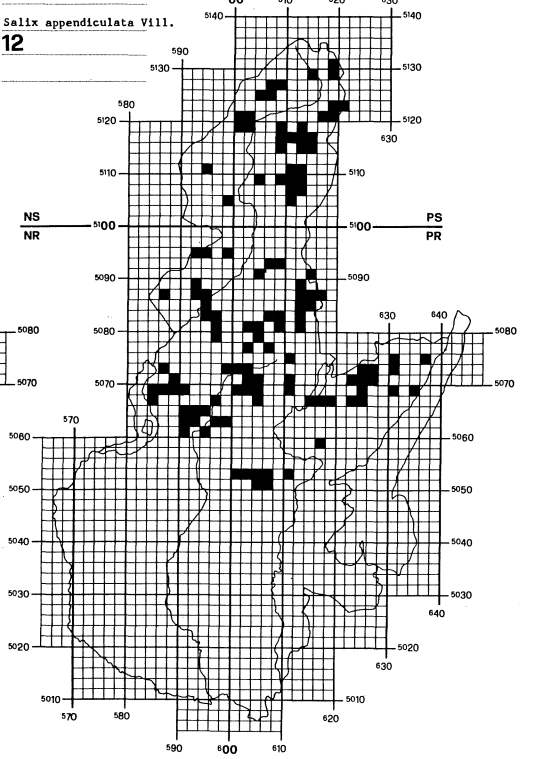
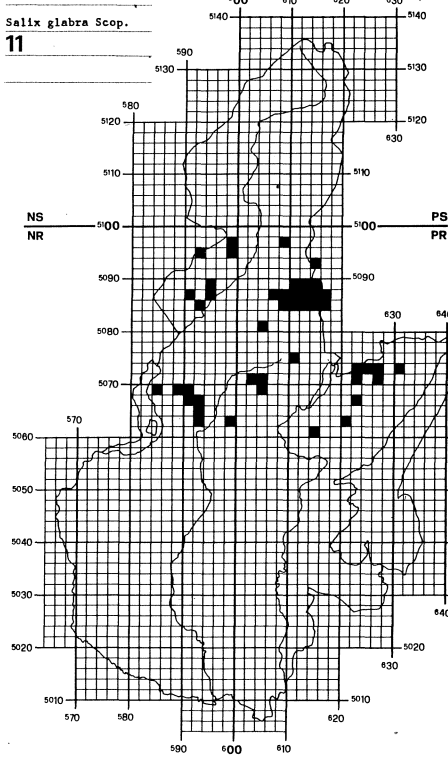
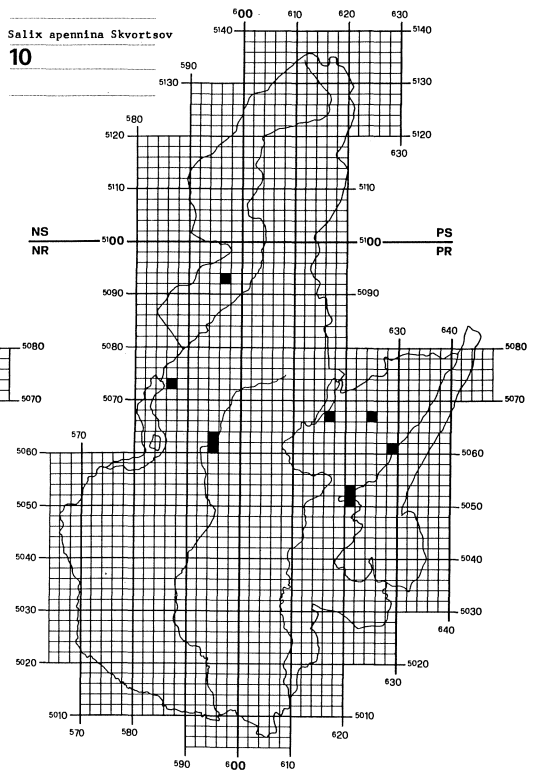
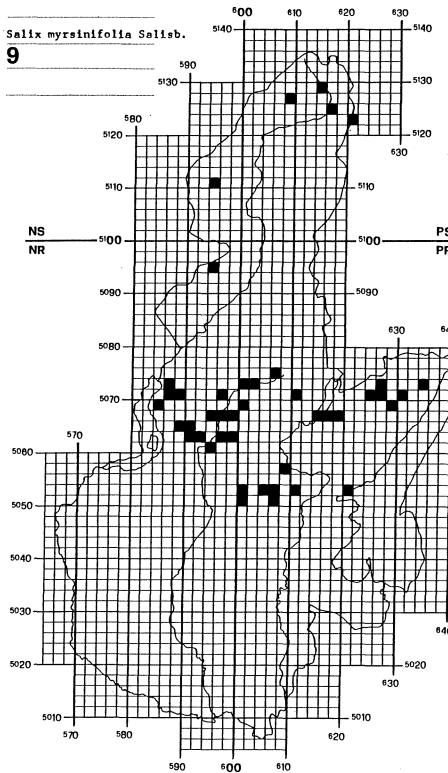
7



Salix breviserrata Flod.

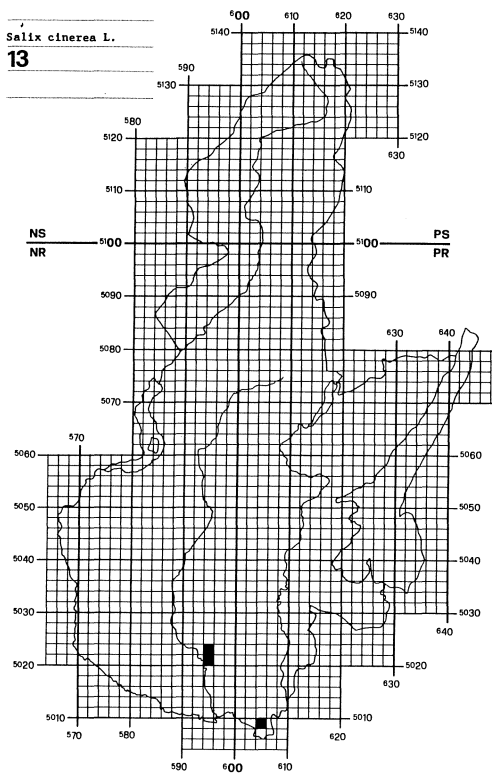
8





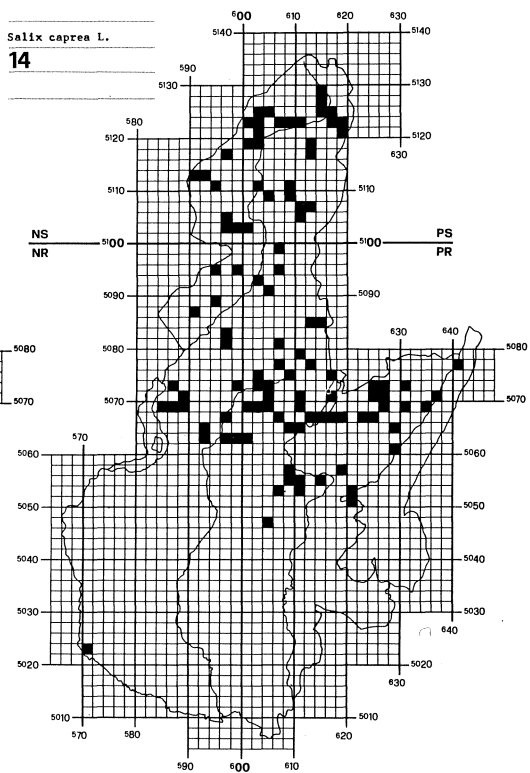
Salix cinerea L.

13



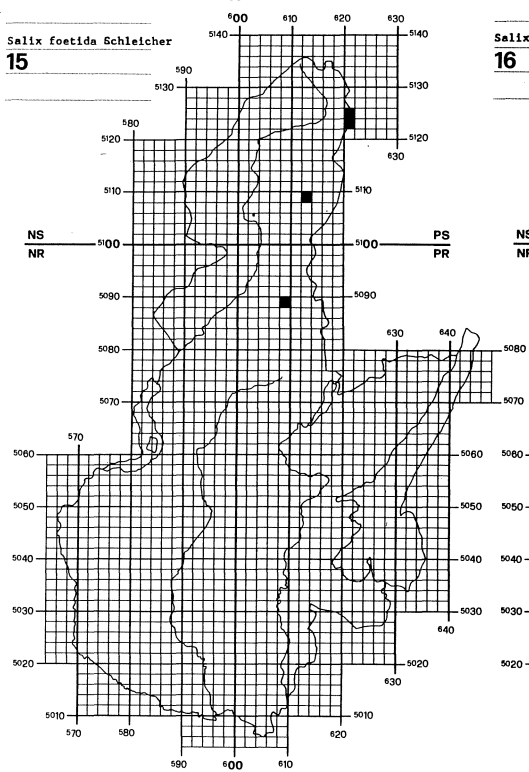
Salix caprea L.

14



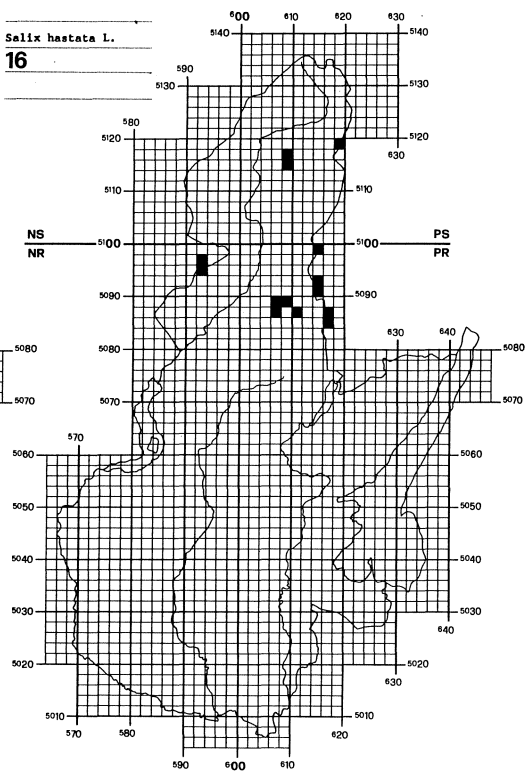
Salix foetida Schleicher

15



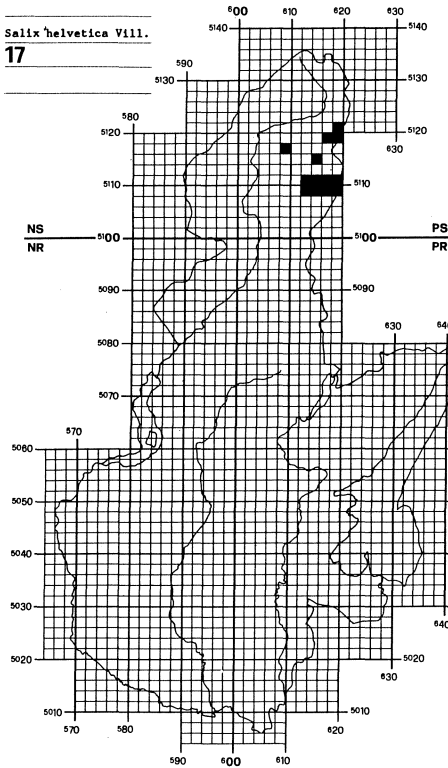
Salix hastata L.

16



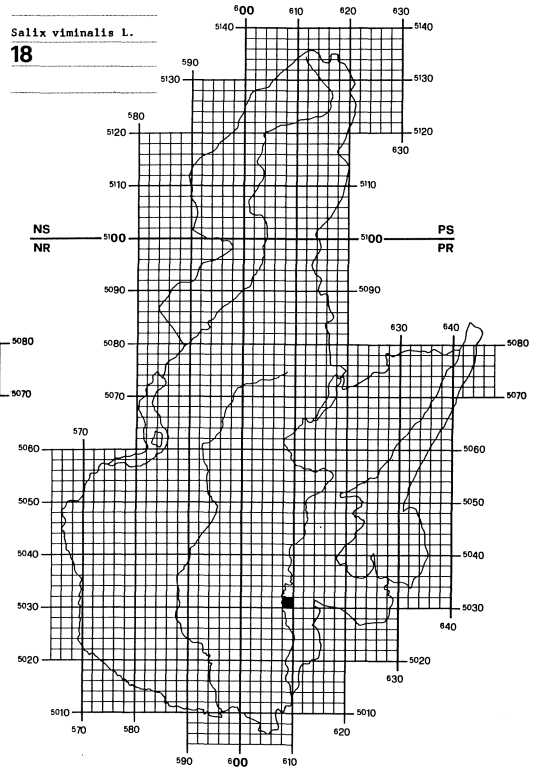
Salix helvetica Vill.

17



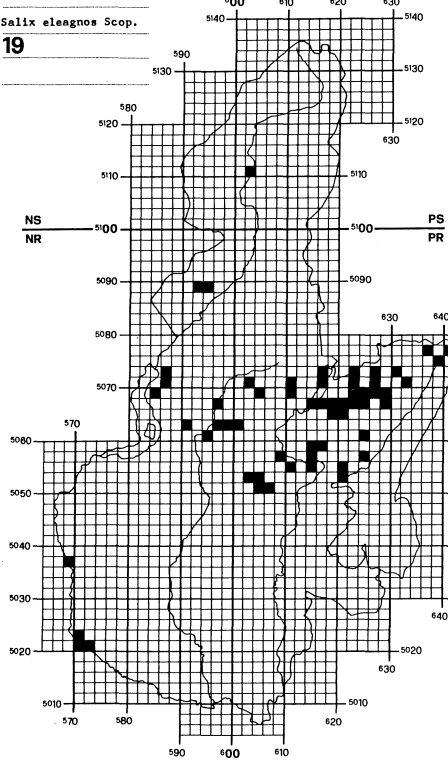
Salix viminalis L.

18



Salix eleagnos Scop.

19



Salix purpurea L.

20

